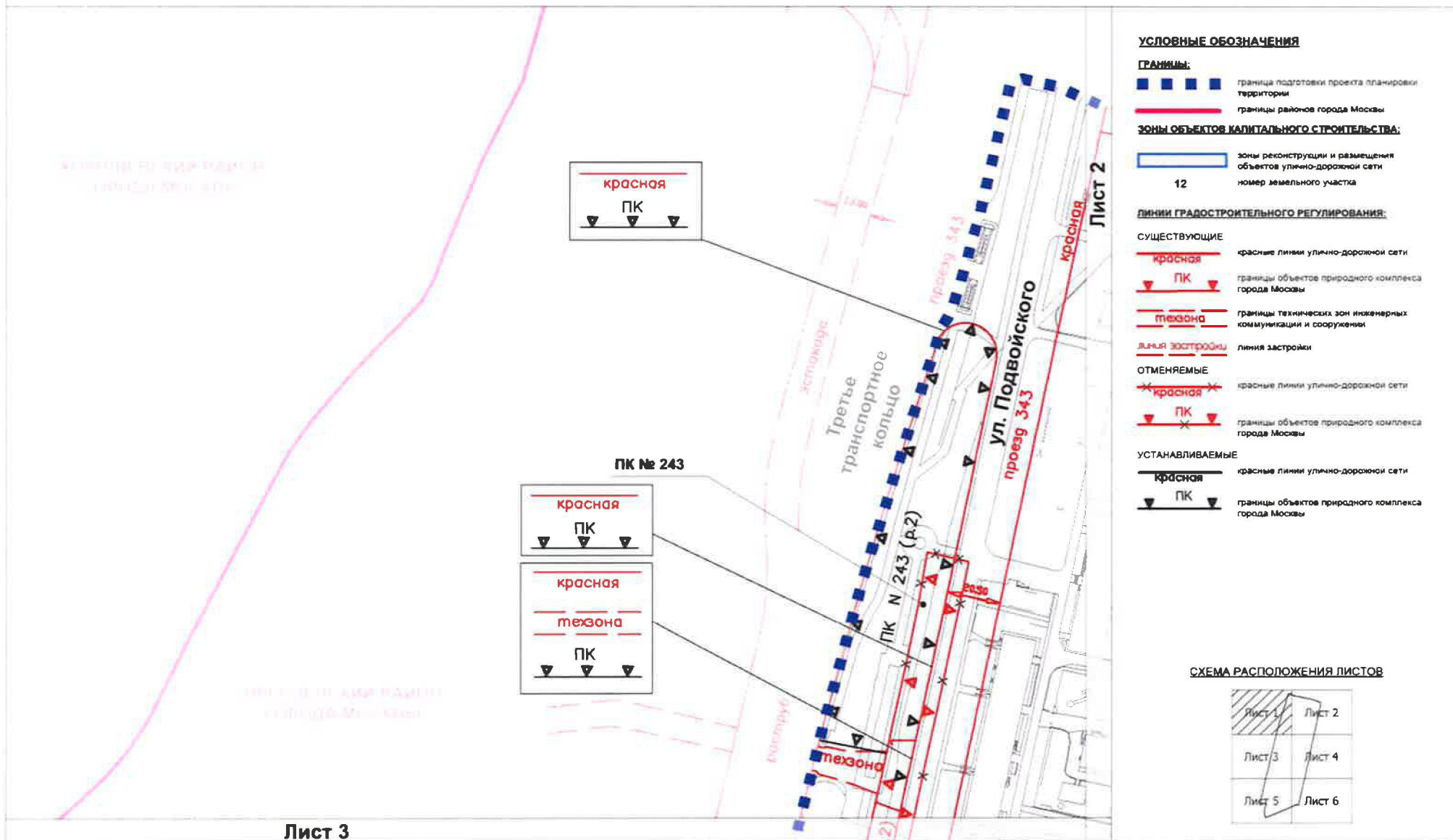


Чертеж «ПЛАНИРОВОЧНАЯ ОРГАНИЗАЦИЯ ТЕРРИТОРИИ С ГРАНИЦАМИ ЗОН ПЛАНИРУЕМОГО РАЗМЕЩЕНИЯ ОБЪЕКТОВ КАПИТАЛЬНОГО СТРОИТЕЛЬСТВА»
Чертеж 2. «Линейные объекты инженерной инфраструктуры и улично-дорожной сети»

Разработано в масштабе 1:500
 Пресненский район города Москвы

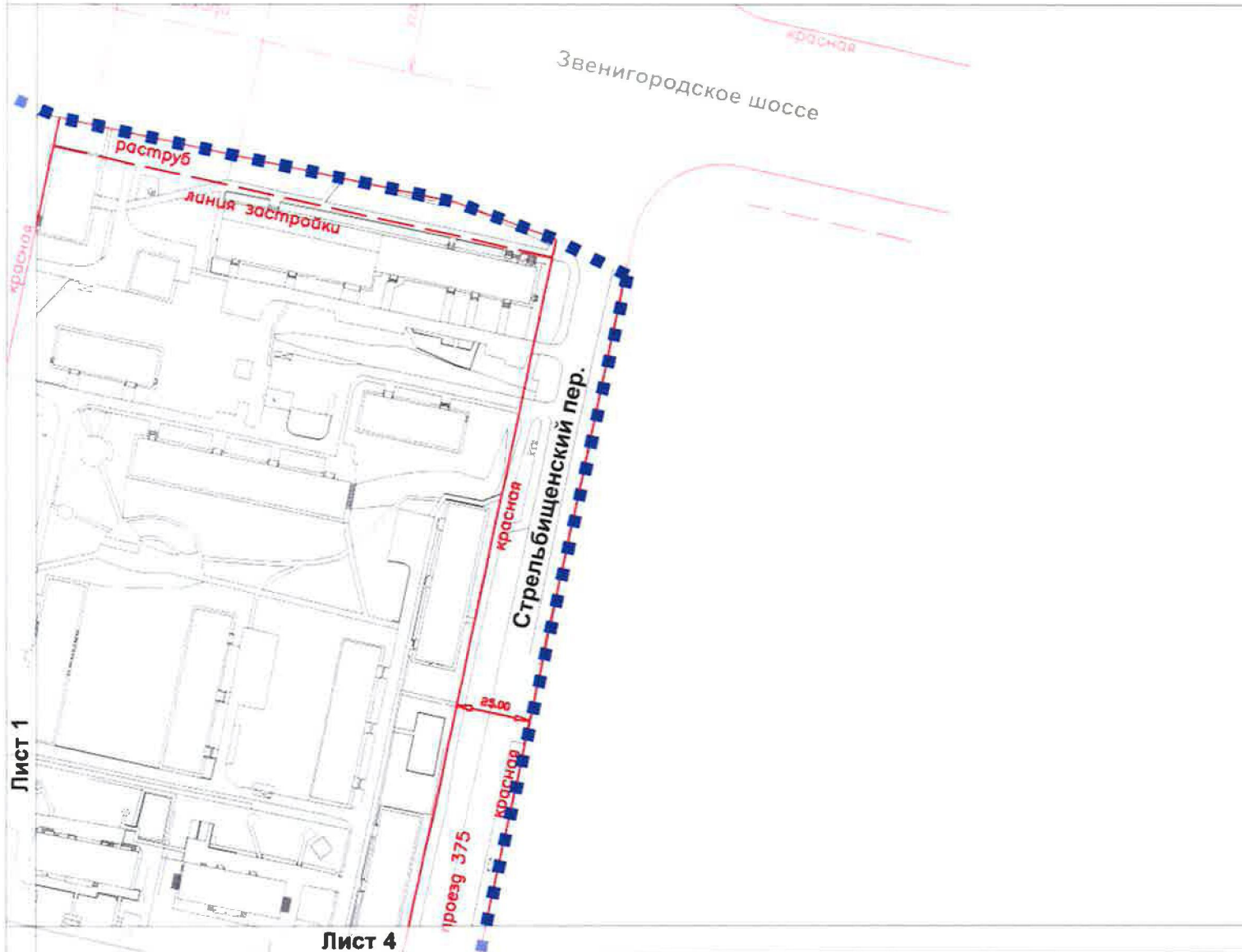
Лист 1 из 6



**Чертеж «ПЛАНИРОВОЧНАЯ ОРГАНИЗАЦИЯ ТЕРРИТОРИИ С ГРАНИЦАМИ ЗОН
ПЛАНИРУЕМОГО РАЗМЕЩЕНИЯ ОБЪЕКТОВ КАПИТАЛЬНОГО СТРОИТЕЛЬСТВА»**
Чертеж 2. «Линейные объекты инженерной инфраструктуры и улично-дорожной сети»

Разработано в масштабе 1:500
Пресненский район города Москвы

Лист 2 из 6



УСЛОВНЫЕ ОБОЗНАЧЕНИЯ

ГРАНИЦЫ:

- граница подготовки проекта планировки территории
- границы районов города Москвы

ЗОНЫ ОБЪЕКТОВ КАПИТАЛЬНОГО СТРОИТЕЛЬСТВА:

- зоны реконструкции и размещения объектов улично-дорожной сети
- 12
- номер земельного участка

ЛИНИИ ГРАДОСТРОИТЕЛЬНОГО РЕГУЛИРОВАНИЯ:

СУЩЕСТВУЮЩИЕ

- красные линии улично-дорожной сети
- ПК границы объектов природного комплекса города Москвы
- граница паводона границы технических зон инженерных коммуникаций и сооружений
- линия застройки линия застройки

ОТМЕНЯЕМЫЕ

- красная красные линии улично-дорожной сети
- ПК границы объектов природного комплекса города Москвы

УСТАНОВЛИВАЕМЫЕ

- красная красные линии улично-дорожной сети
- ПК границы объектов природного комплекса города Москвы

СХЕМА РАСПОЛОЖЕНИЯ ЛИСТОВ



Лист 1

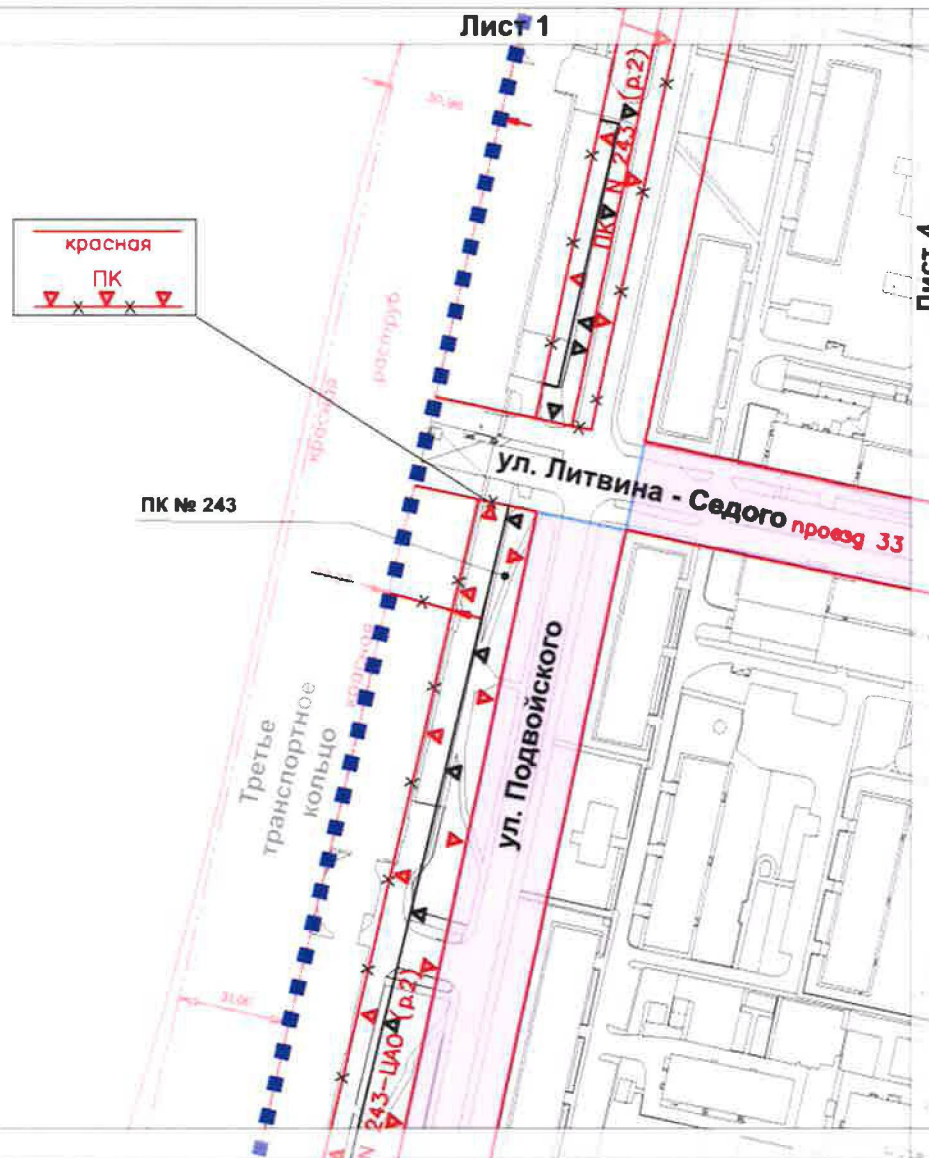
Лист 4

Чертеж «ПЛАНИРОВОЧНАЯ ОРГАНИЗАЦИЯ ТЕРРИТОРИИ С ГРАНИЦАМИ ЗОН
ПЛАНИРУЕМОГО РАЗМЕЩЕНИЯ ОБЪЕКТОВ КАПИТАЛЬНОГО СТРОИТЕЛЬСТВА»
Чертеж 2. «Линейные объекты инженерной инфраструктуры и улично-дорожной сети»

Разработано в масштабе 1:500
Пресненский район города Москвы

Лист 3 из 6

Лист 1



УСЛОВНЫЕ ОБОЗНАЧЕНИЯ

ГРАНИЦЫ:

- граница подготовки проекта планировки территории
- границы районов города Москвы

ЗОНЫ ОБЪЕКТОВ КАПИТАЛЬНОГО СТРОИТЕЛЬСТВА:

- зоны реконструкции и размещения объектов улично-дорожной сети
- 12 номер земельного участка

ЛИНИИ ГРАДОСТРОИТЕЛЬНОГО РЕГУЛИРОВАНИЯ:

СУЩЕСТВУЮЩИЕ

- красная красные линии улично-дорожной сети
- ПК границы объектов природного комплекса города Москвы
- граница границы технических зон инженерных коммуникации и сооружений
- линия застройки линия застройки

ОТМЕНЯЕМЫЕ

- красная красные линии улично-дорожной сети
- ПК границы объектов природного комплекса города Москвы

УСТАНАВЛИВАЕМЫЕ

- красная красные линии улично-дорожной сети
- ПК границы объектов природного комплекса города Москвы

СХЕМА РАСПОЛОЖЕНИЯ ЛИСТОВ



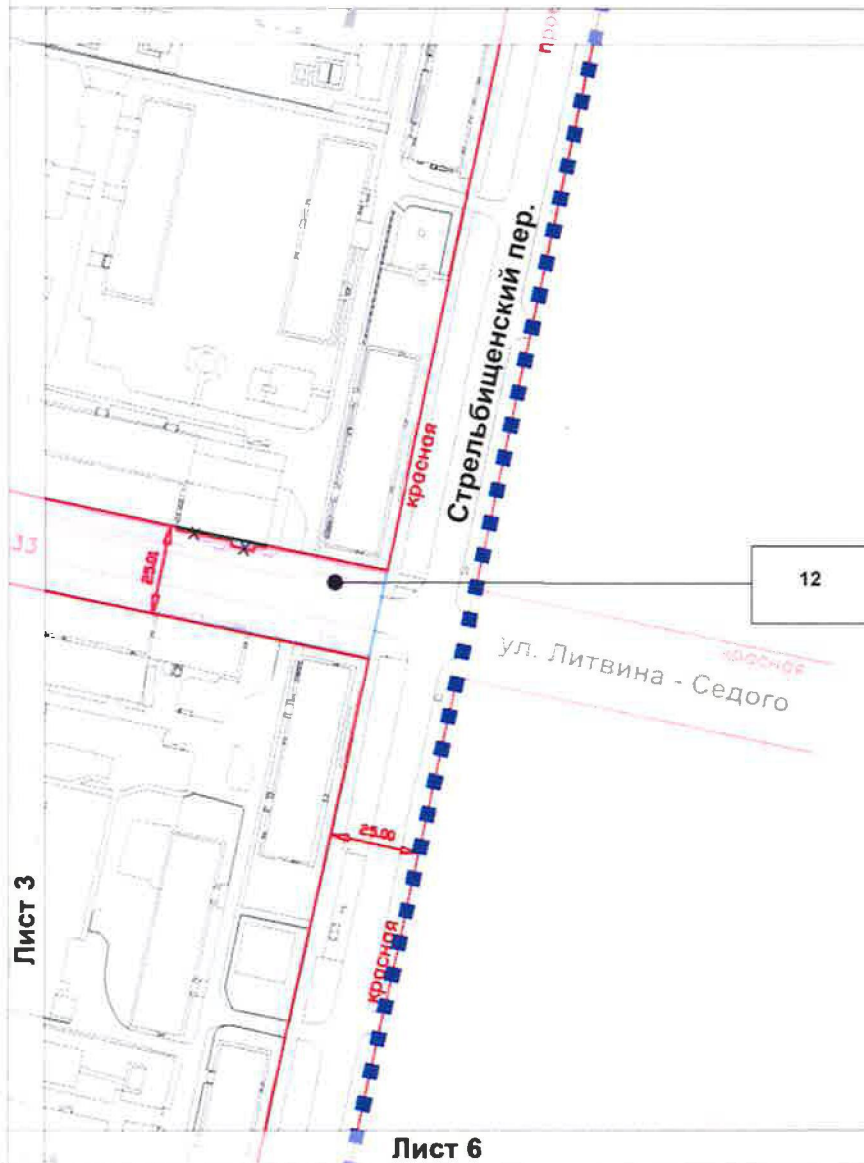
Лист 5

Чертеж «ПЛАНИРОВОЧНАЯ ОРГАНИЗАЦИЯ ТЕРРИТОРИИ С ГРАНИЦАМИ ЗОН
ПЛАНИРУЕМОГО РАЗМЕЩЕНИЯ ОБЪЕКТОВ КАПИТАЛЬНОГО СТРОИТЕЛЬСТВА»
Чертеж 2. «Линейные объекты инженерной инфраструктуры и улично-дорожной сети»

Разработано в масштабе 1:500
Пресненский район города Москвы



Лист 4 из 6

Лист 2





УСЛОВНЫЕ ОБОЗНАЧЕНИЯ

ГРАНИЦЫ:





-  граница подготовки проекта планировки территории
-  границы районов города Москвы

ЗОНЫ ОБЪЕКТОВ КАПИТАЛЬНОГО СТРОИТЕЛЬСТВА:

-  зоны реконструкции и размещения объектов улично-дорожной сети
-  номер земельного участка

ЛИНИИ ГРАДОСТРОИТЕЛЬНОГО РЕГУЛИРОВАНИЯ:

СУЩЕСТВУЮЩИЕ

-  красные линии улично-дорожной сети
-  границы объектов природного комплекса города Москвы
-  границы технических зон инженерных коммуникаций и сооружений
-  линия застройки

ОТМЕНЯЕМЫЕ

-  красные линии улично-дорожной сети
-  границы объектов природного комплекса города Москвы

УСТАНОВЛИВАЕМЫЕ



-  красные линии улично-дорожной сети
-  границы объектов природного комплекса города Москвы

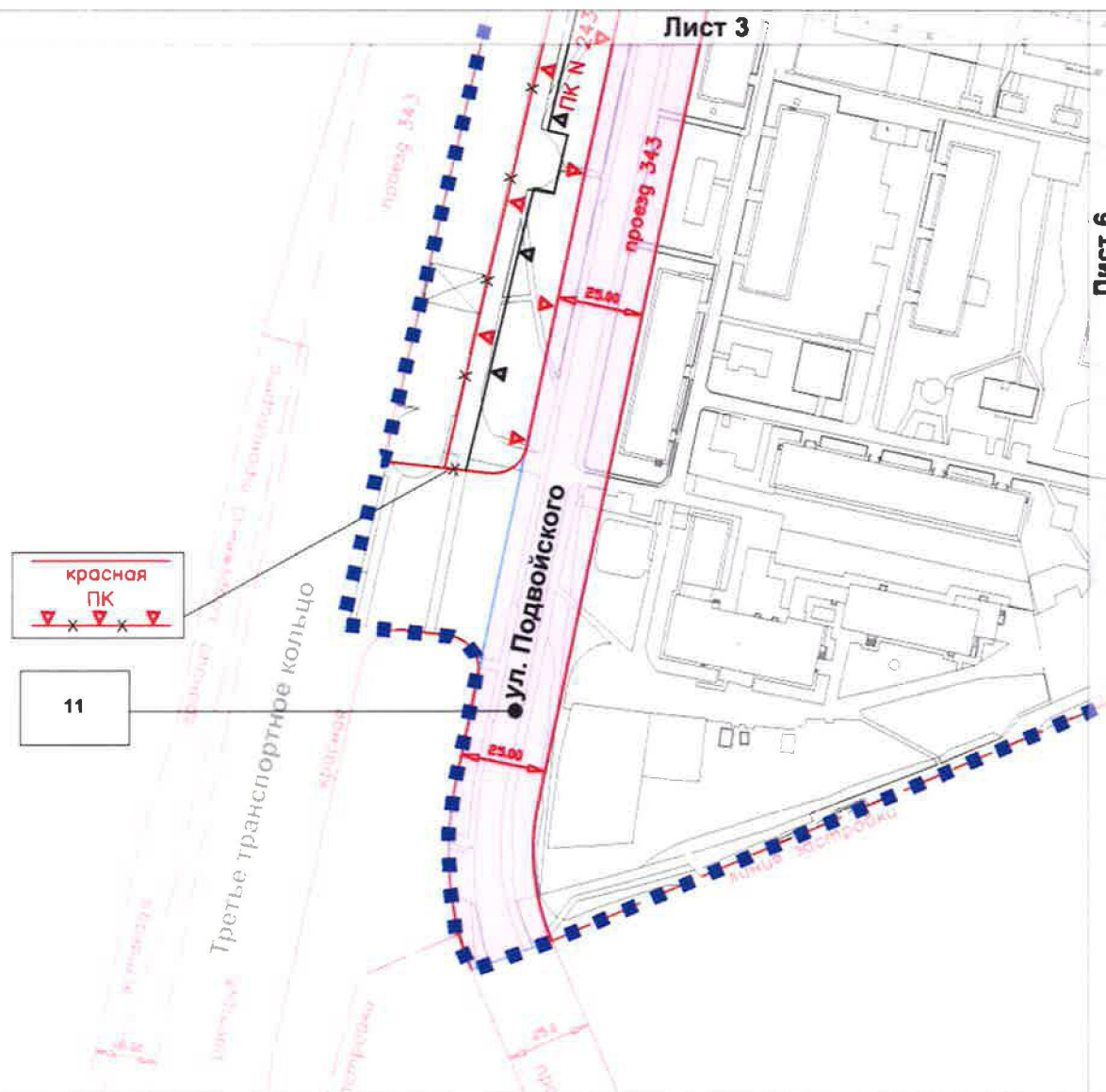
СХЕМА РАСПОЛОЖЕНИЯ ЛИСТОВ



Чертеж «ПЛАНИРОВОЧНАЯ ОРГАНИЗАЦИЯ ТЕРРИТОРИИ С ГРАНИЦАМИ ЗОН
ПЛАНИРУЕМОГО РАЗМЕЩЕНИЯ ОБЪЕКТОВ КАПИТАЛЬНОГО СТРОИТЕЛЬСТВА»
Чертеж 2. «Линейные объекты инженерной инфраструктуры и улично-дорожной сети»

Разработано в масштабе 1:500
Пресненский район города Москвы

Лист 5 из 6



УСЛОВНЫЕ ОБОЗНАЧЕНИЯ

ГРАНИЦЫ:

■ ■ ■ ■ граница подготовки проекта планировки территории

— границы районов города Москвы

ЗОНЫ ОБЪЕКТОВ КАПИТАЛЬНОГО СТРОИТЕЛЬСТВА:

12 зоны реконструкции и размещения объектов улично-дорожной сети
номер земельного участка

ЛИНИИ ГРАДОСТРОИТЕЛЬНОГО РЕГУЛИРОВАНИЯ:

СУЩЕСТВУЮЩИЕ

красная красные линии улично-дорожной сети

▼ ПК границы объектов природного комплекса города Москвы

— техника границы технических зон инженерных коммуникаций и сооружений

— линия застройки линия застройки

ОТМЕНЯЕМЫЕ

— красная красные линии улично-дорожной сети

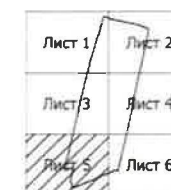
▼ ПК — границы объектов природного комплекса города Москвы

УСТАНОВЛИВАЕМЫЕ

— красная красные линии улично-дорожной сети

▼ ПК границы объектов природного комплекса города Москвы

СХЕМА РАСПОЛОЖЕНИЯ ЛИСТОВ

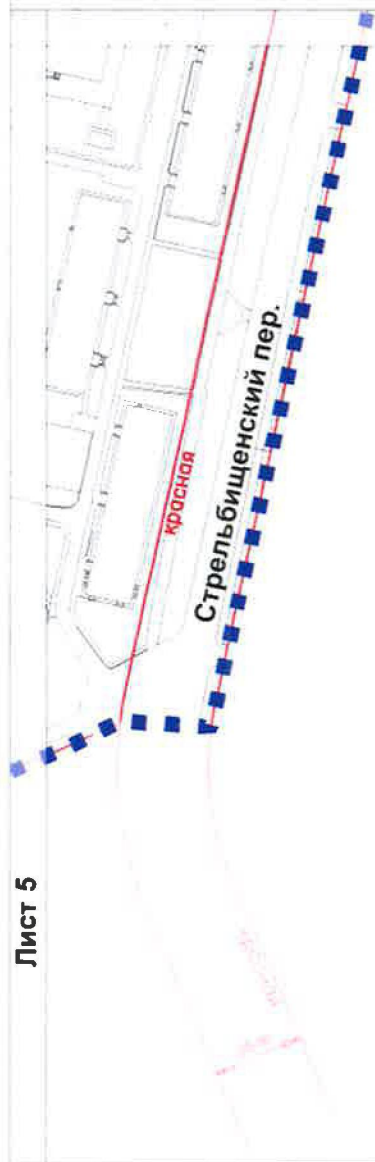


Чертеж «ПЛАНИРОВОЧНАЯ ОРГАНИЗАЦИЯ ТЕРРИТОРИИ С ГРАНИЦАМИ ЗОН
ПЛАНИРУЕМОГО РАЗМЕЩЕНИЯ ОБЪЕКТОВ КАПИТАЛЬНОГО СТРОИТЕЛЬСТВА»
Чертеж 2. «Линейные объекты инженерной инфраструктуры и улично-дорожной сети»

Разработано в масштабе 1:500
Пресненский район города Москвы

Лист 6 из 6

Лист 4



УСЛОВНЫЕ ОБОЗНАЧЕНИЯ

ГРАНИЦЫ:

■ ■ ■ ■ граница подготовки проекта планировки территории

— границы районов города Москвы

ЗОНЫ ОБЪЕКТОВ КАПИТАЛЬНОГО СТРОИТЕЛЬСТВА:

12
зона реконструкции и размещения объектов улично-дорожной сети
номер земельного участка

ЛИНИИ ГРАДОСТРОИТЕЛЬНОГО РЕГУЛИРОВАНИЯ:

СУЩЕСТВУЮЩИЕ

красная — красные линии улично-дорожной сети

ПК — границы объектов природного комплекса города Москвы

техническая зона — границы технических зон инженерных коммуникаций и сооружений

линия застройки — линия застройки

ОТМЕНЯЕМЫЕ

красная — красные линии улично-дорожной сети

ПК — границы объектов природного комплекса города Москвы

УСТАНАВЛИВАЕМЫЕ

красная — красные линии улично-дорожной сети

ПК — границы объектов природного комплекса города Москвы

СХЕМА РАСПОЛОЖЕНИЯ ЛИСТОВ

