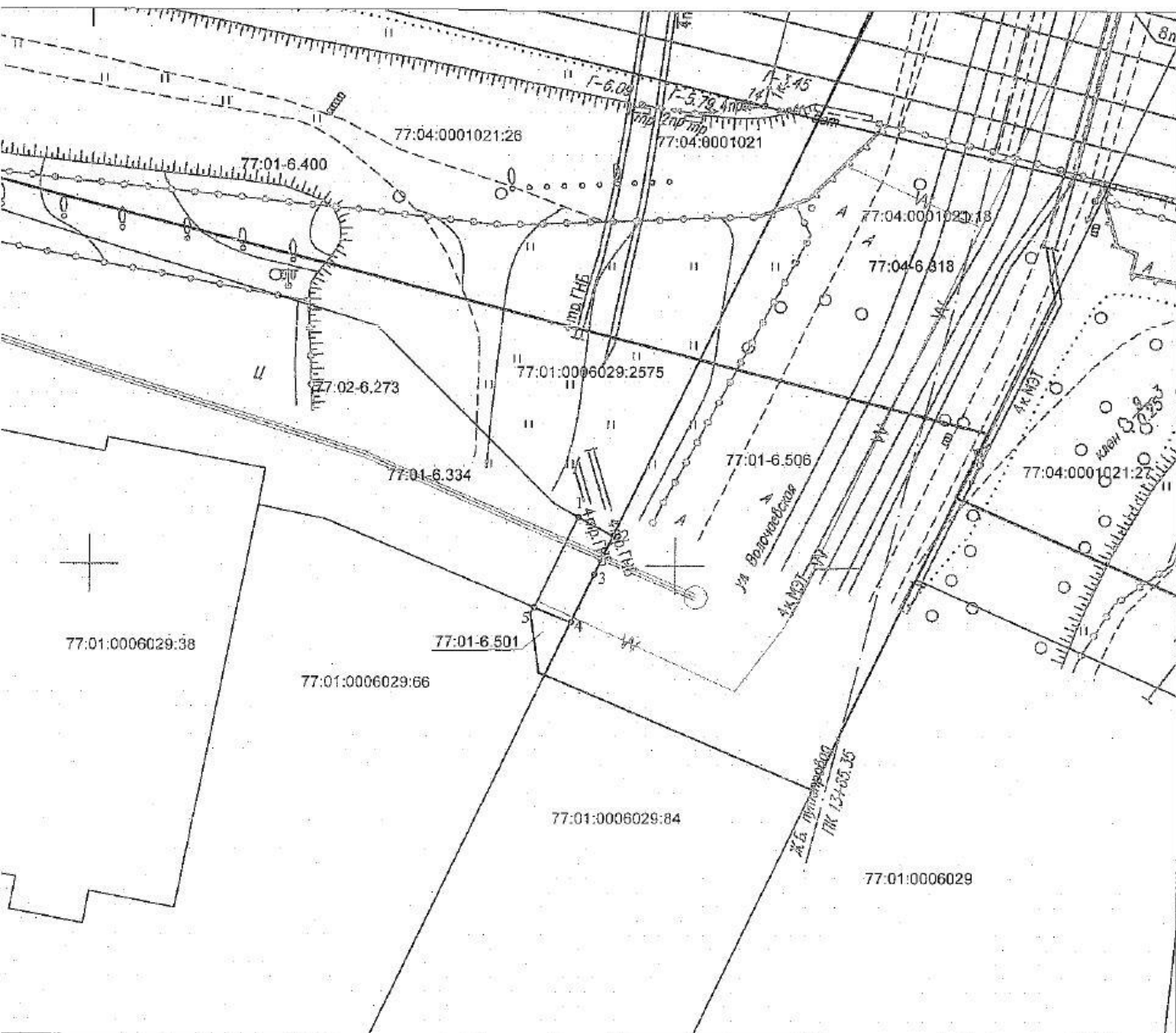



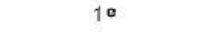




Схема расположения границ публичного сервитута, испрашиваемого в целях размещения сетей электроснабжения, необходимых для реализации проекта «Реконструкция участка Москва-Пассажирская-Курская (вкл.) – Москва-Товарная-Курская-Карачарово (искл.) со строительством дополнительных главных путей»



Масштаб 1:500

Условные обозначения:

- 77:04:0001009 Номер кадастрового квартала
- 77:04:0001009:8704 Кадастровый номер земельного участка
-  Проектная граница публичного сервитута
-  Граница земельного участка, сведения о котором содержатся в ЕГРН
-  Граница кадастрового квартала
-  Характерная точка проектной границы публичного сервитута
-  77:01:6.334 Граница зоны с особыми условиями использования территории
-  Проектное местоположение инженерного сооружения (сеть электроснабжения)

Каталог координат поворотных точек		
Площадь: 29 кв. м.		
№ точки	X	Y
1	9154,28	11141,76
2	9152,64	11144,72
3	9149,22	11143,11
4	9145,01	11141,12
5	9146,34	11138,02
1	9154,28	11141,76

Схема расположения границ публичного сервитута, испрашиваемого в целях размещения сетей электроснабжения, необходимых для реализации проекта «Реконструкция участка Москва-Пассажирская-Курская (вкл.) – Москва-Товарная-Курская-Карачарово (искл.) со строительством дополнительных главных путей»

Местоположение земельного участка (публичного сервитута)	<i>г. Москва, ул. Волочаевская</i>			
Система координат	<i>ПМСК Москвы</i>			
Площадь	<i>29 кв.м</i>			
Перечень характерных точек				
Обозначение характерных точек границы	Координаты, м		Метод определения координат характерной точки	Средняя квадратическая погрешность положения характерной точки (М)м
	X	Y		
1	9154,28	11141,76	Аналитический метод	0.10
2	9152,64	11144,72		0.10
3	9149,22	11143,11		0.10
4	9145,01	11141,12		0.10
5	9146,34	11138,02		0.10
1	9154,28	11141,76		0.10