





1.2. Чертеж границ зон планируемого размещения линейных объектов

Бутырский район города Москвы
район Марфино города Москвы



Лист 1 из 24

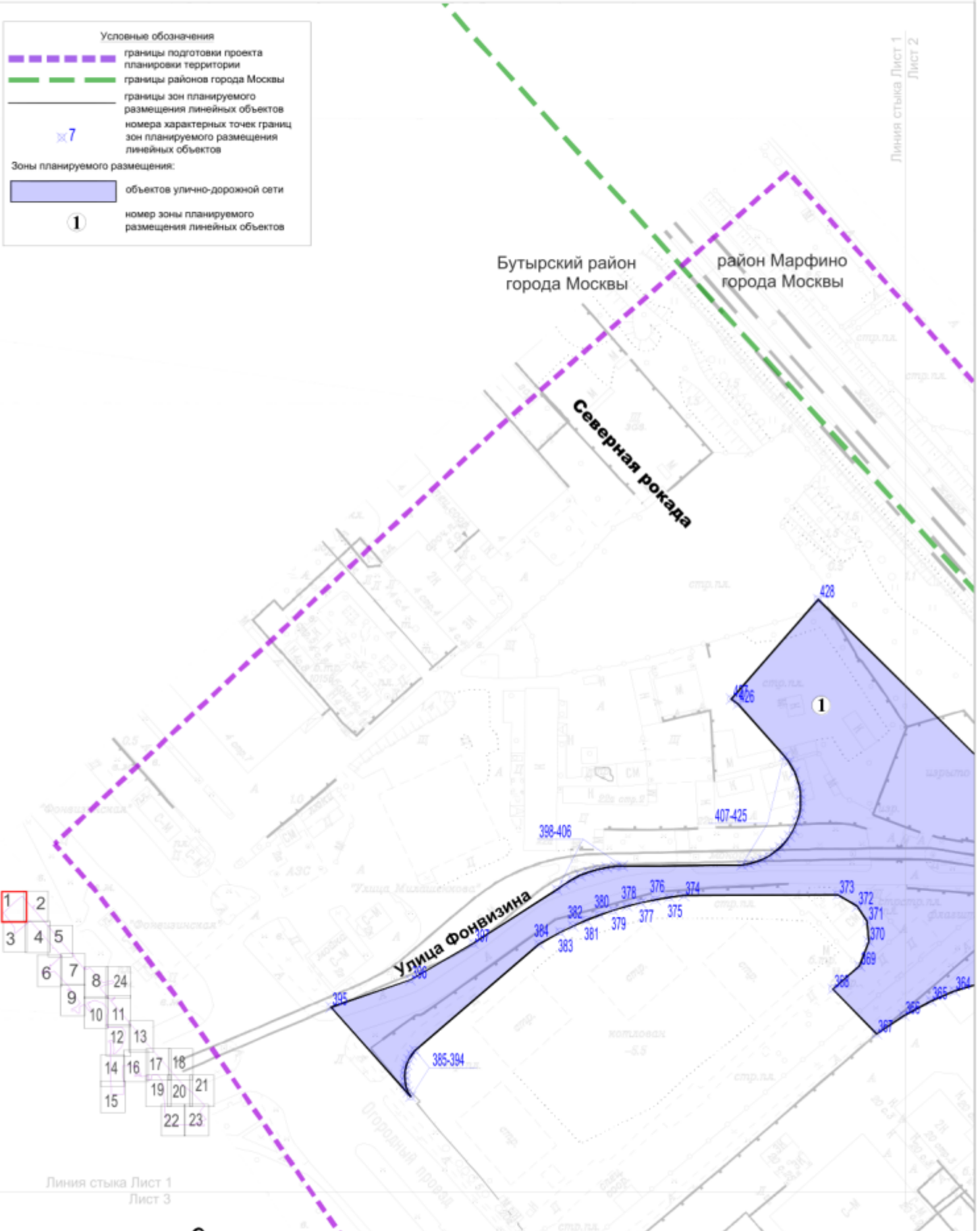
Масштаб 1:2000

Условные обозначения

-  границы подготовки проекта планировки территории
-  границы районов города Москвы
-  границы зон планируемого размещения линейных объектов
-  номера характерных точек границ зон планируемого размещения линейных объектов

Зоны планируемого размещения:

-  объектов улично-дорожной сети
-  номер зоны планируемого размещения линейных объектов



Линия стыка Лист 1
Лист 2

Бутырский район
города Москвы

район Марфино
города Москвы

Северная роща

Улица Фонвизина

428

426

407-425

398-406

395

385-394

384

383

382

381

380

379

378

377

376

375

374

373

372

371

370

369

368

367

366





365

364



1	2
3	4
5	6
7	8
9	10
11	12
13	14
15	16
17	18
19	20
21	22
23	

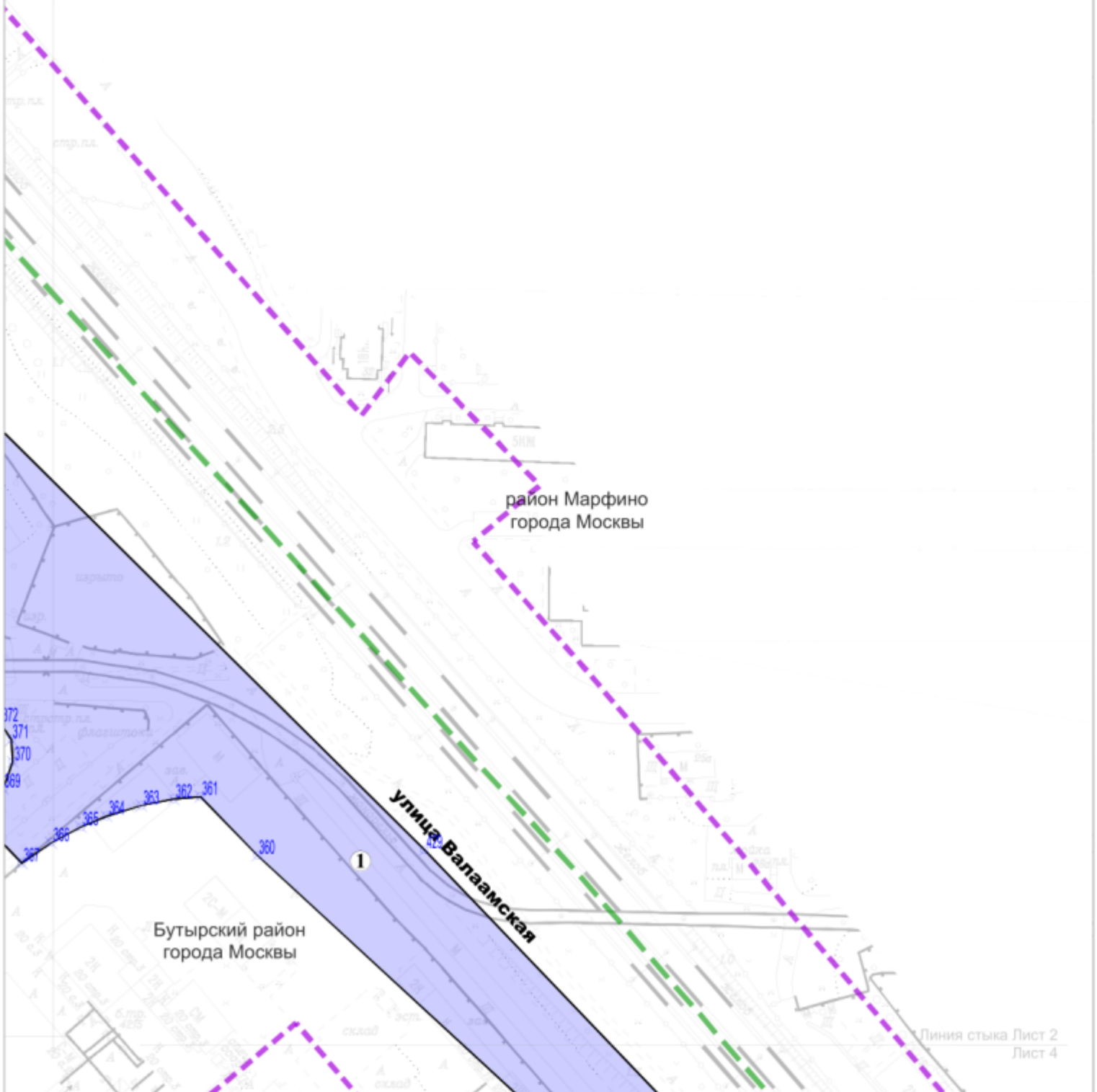
Линия стыка Лист 1
Лист 3

Условные обозначения

-  границы подготовки проекта планировки территории
-  границы районов города Москвы
-  границы зон планируемого размещения линейных объектов
-  7
номера характерных точек границ зон планируемого размещения линейных объектов

Зоны планируемого размещения:

-  объектов улично-дорожной сети
-  1
номер зоны планируемого размещения линейных объектов



Линия стыка Лист 1
Лист 3

Огородный проезд



Бутырский район
города Москвы

Линия стыка Лист 3
Лист 4

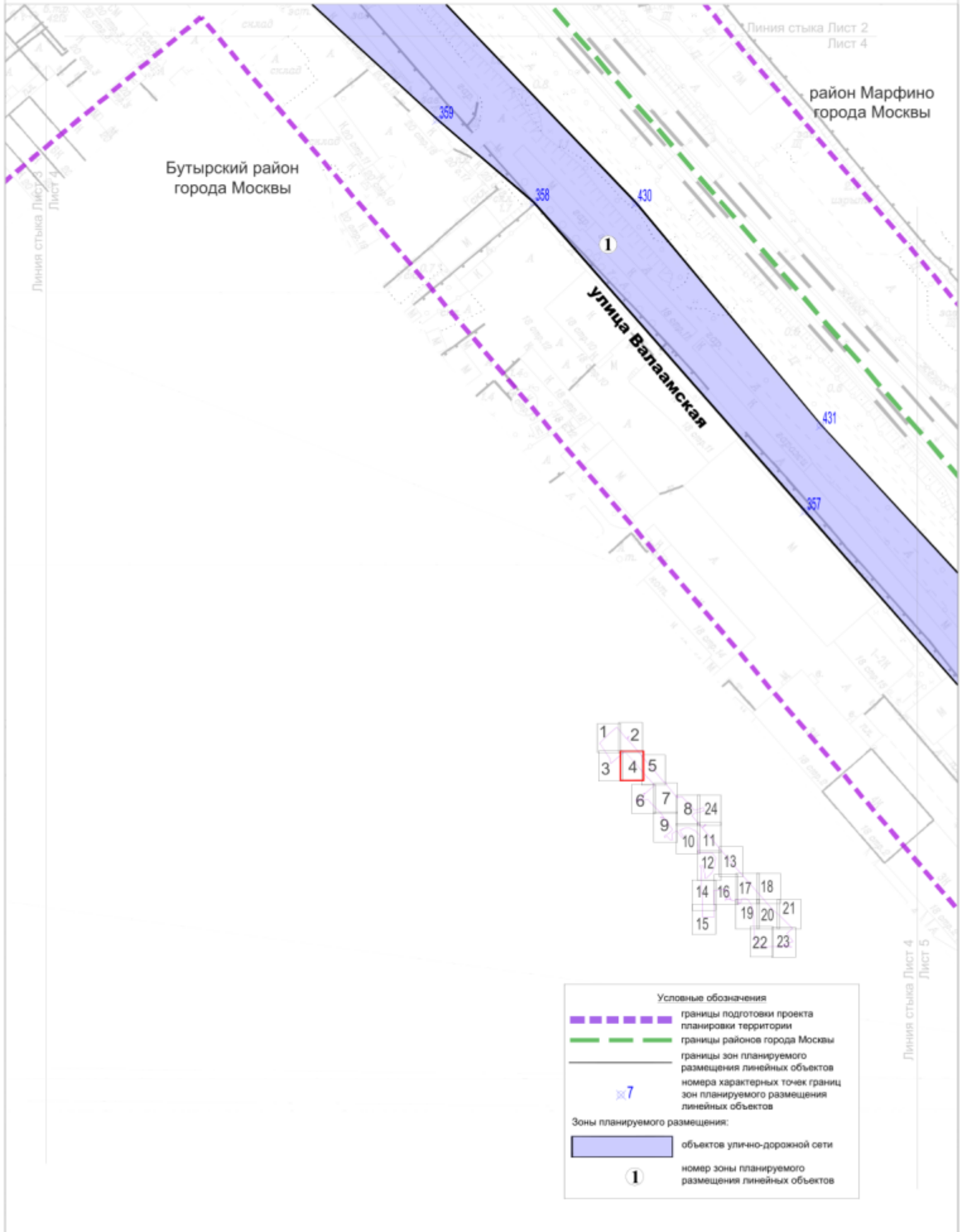
Условные обозначения

- границы подготовки проекта
- границы планировки территории

Бутырский район города Москвы
район Марфино города Москвы

Лист 4 из 24

Масштаб 1:2000



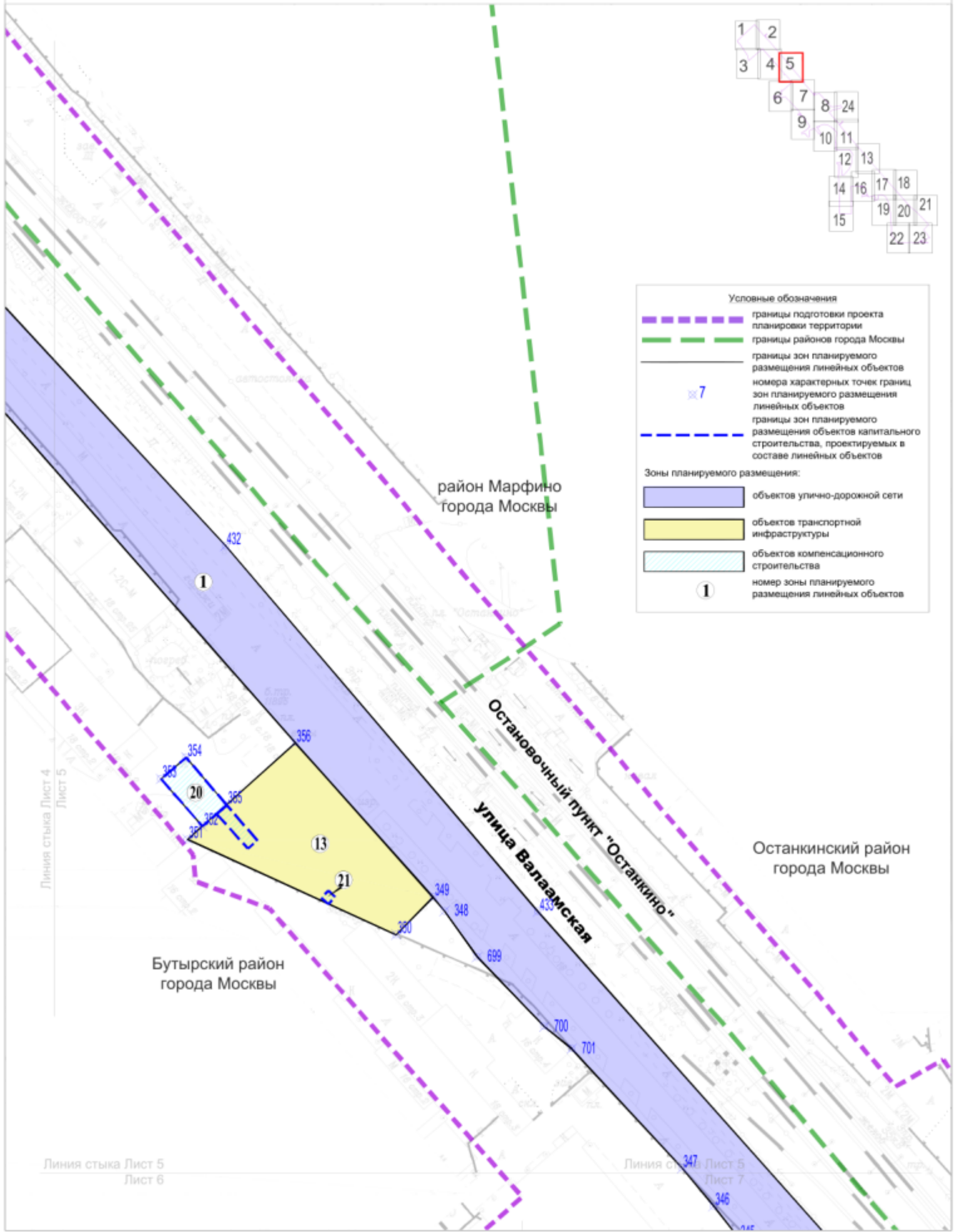


Условные обозначения

- границы подготовки проекта планировки территории
- границы районов города Москвы
- границы зон планируемого размещения линейных объектов
- номера характерных точек границ зон планируемого размещения линейных объектов
- границы зон планируемого размещения объектов капитального строительства, проектируемых в составе линейных объектов

Зоны планируемого размещения:

- объектов улично-дорожной сети
- объектов транспортной инфраструктуры
- объектов компенсационного строительства
- номер зоны планируемого размещения линейных объектов

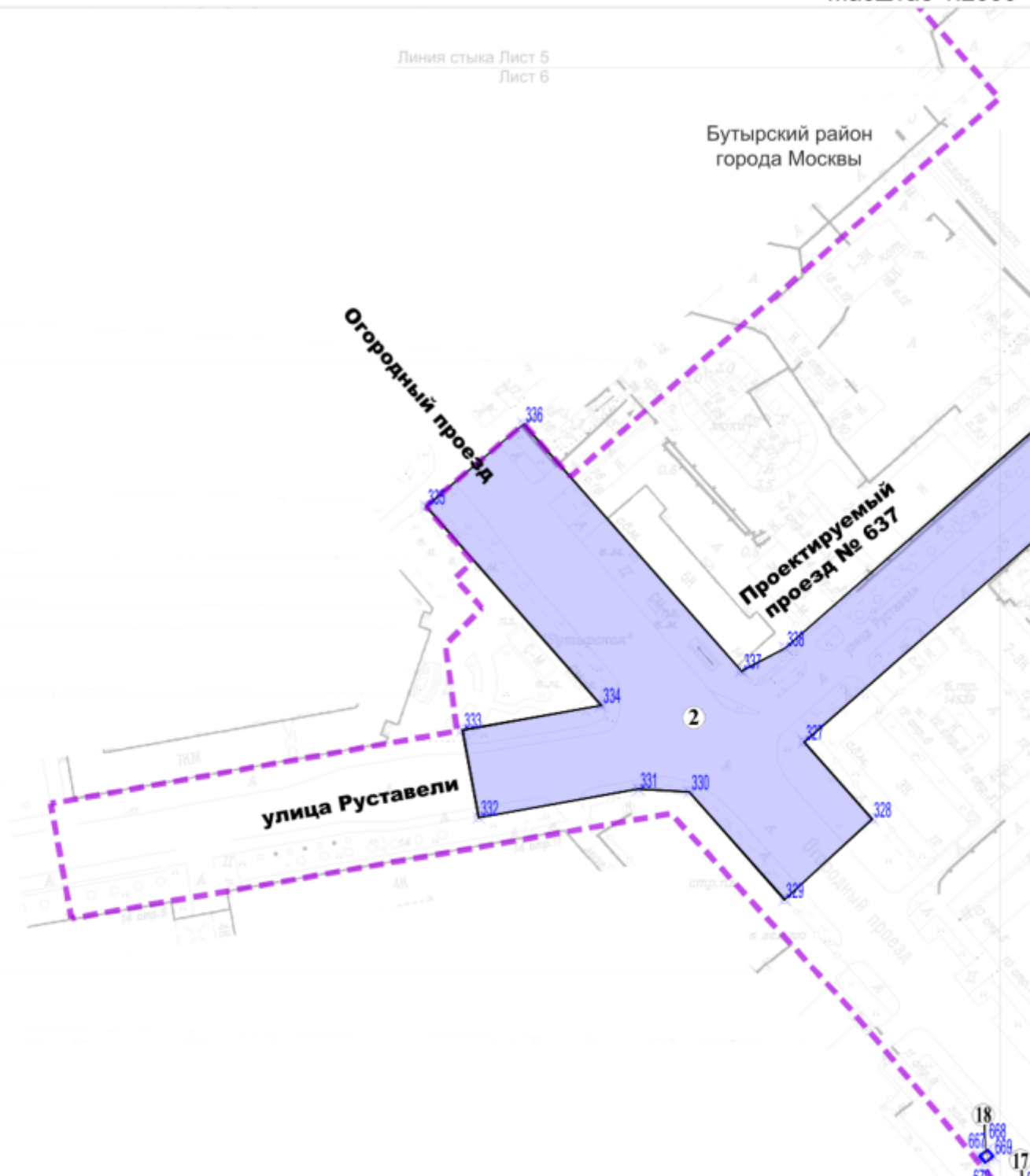


Линия стыка Лист 5
Лист 6

Линия стыка Лист 5
Лист 7

Линия стыка Лист 5
Лист 6

Бутырский район
города Москвы



Условные обозначения

- границы подготовки проекта планировки территории
- границы зон планируемого размещения линейных объектов
- номера характерных точек границ зон планируемого размещения линейных объектов

Зоны планируемого размещения:

- объектов улично-дорожной сети
- наземных объектов метрополитена, в том числе с подземными частями
- номер зоны планируемого размещения линейных объектов

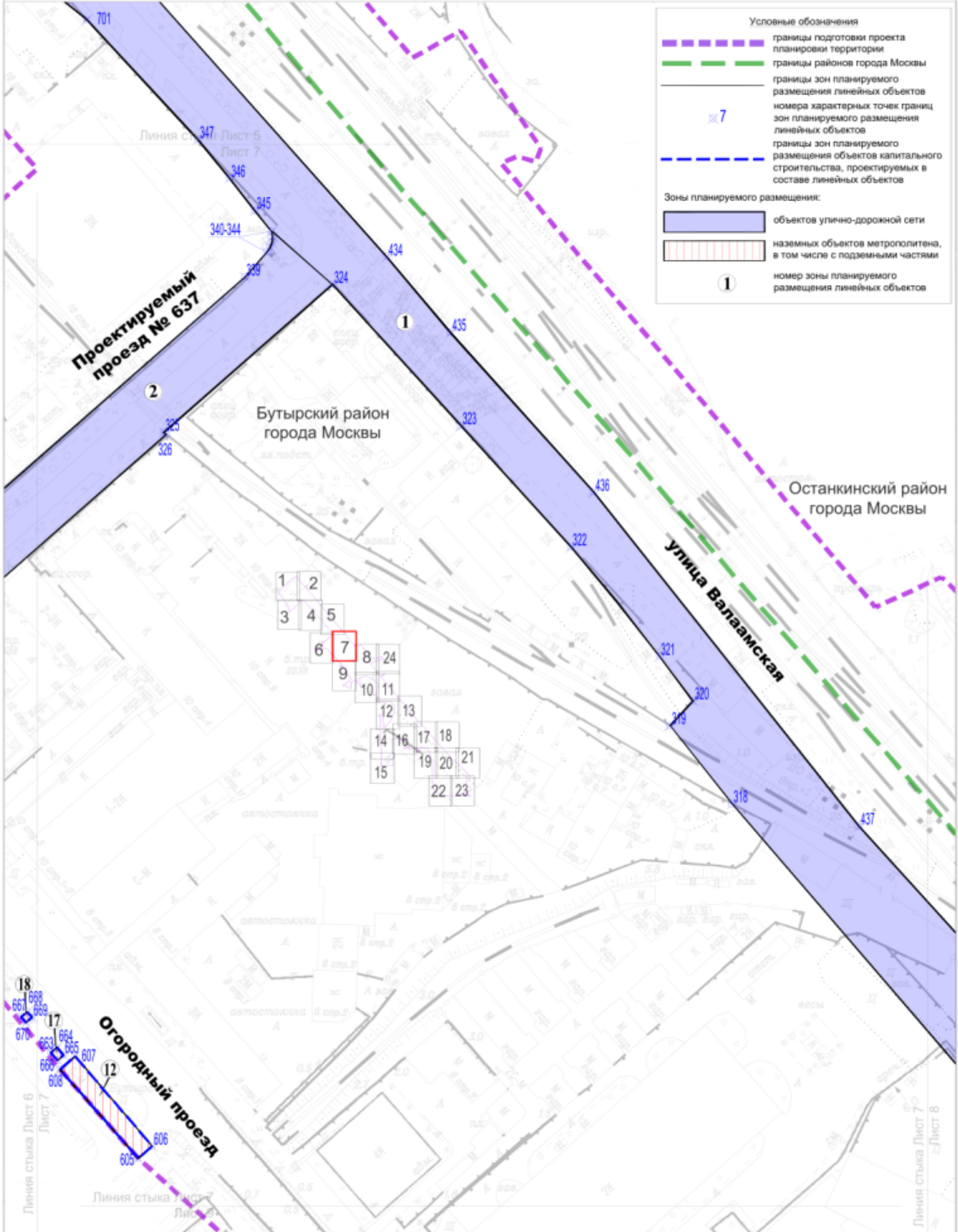


Линия стыка Лист 6
Лист 7

Останкинский район города Москвы Бутырский район города Москвы

Лист 7 из 24

Масштаб 1:2000

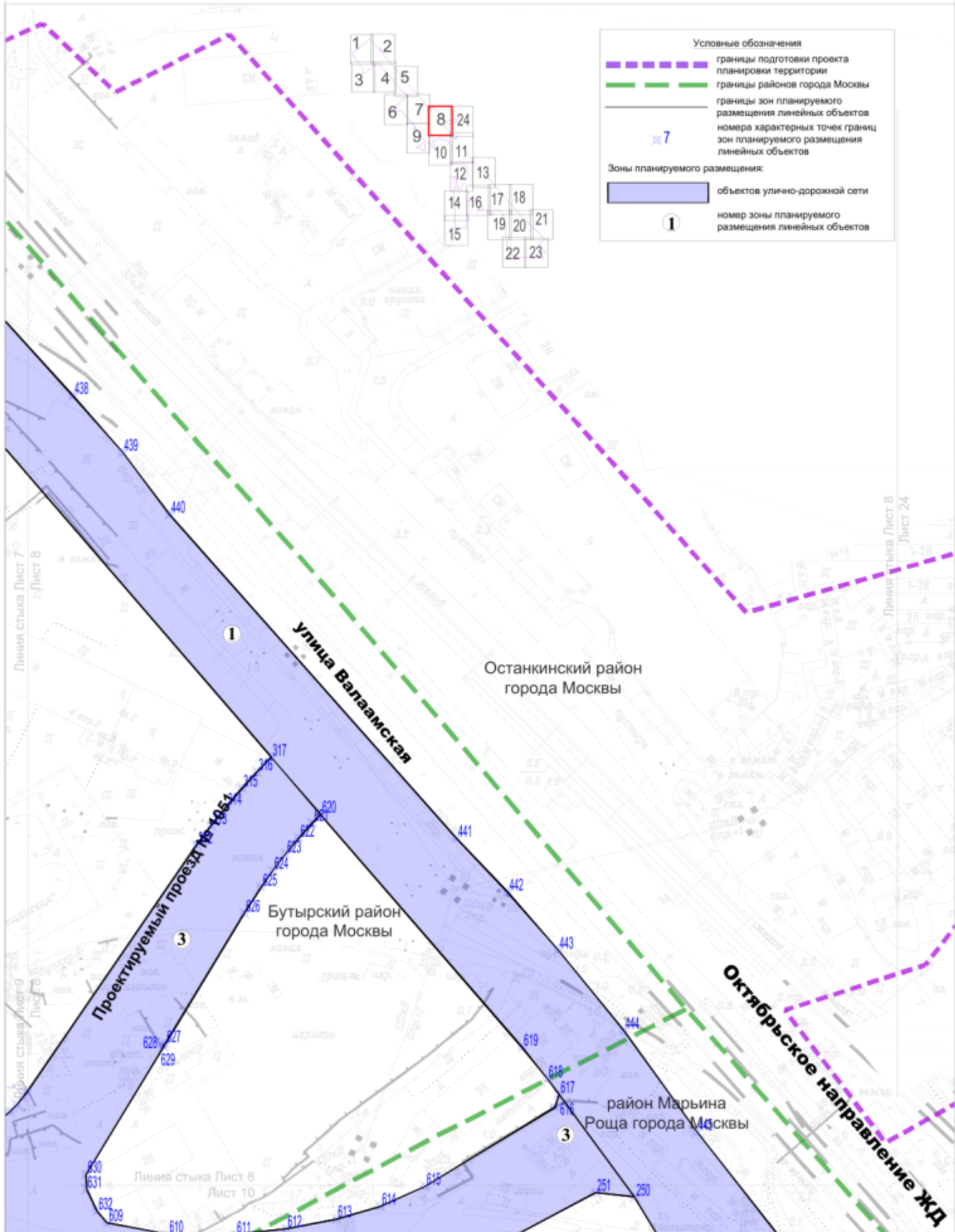


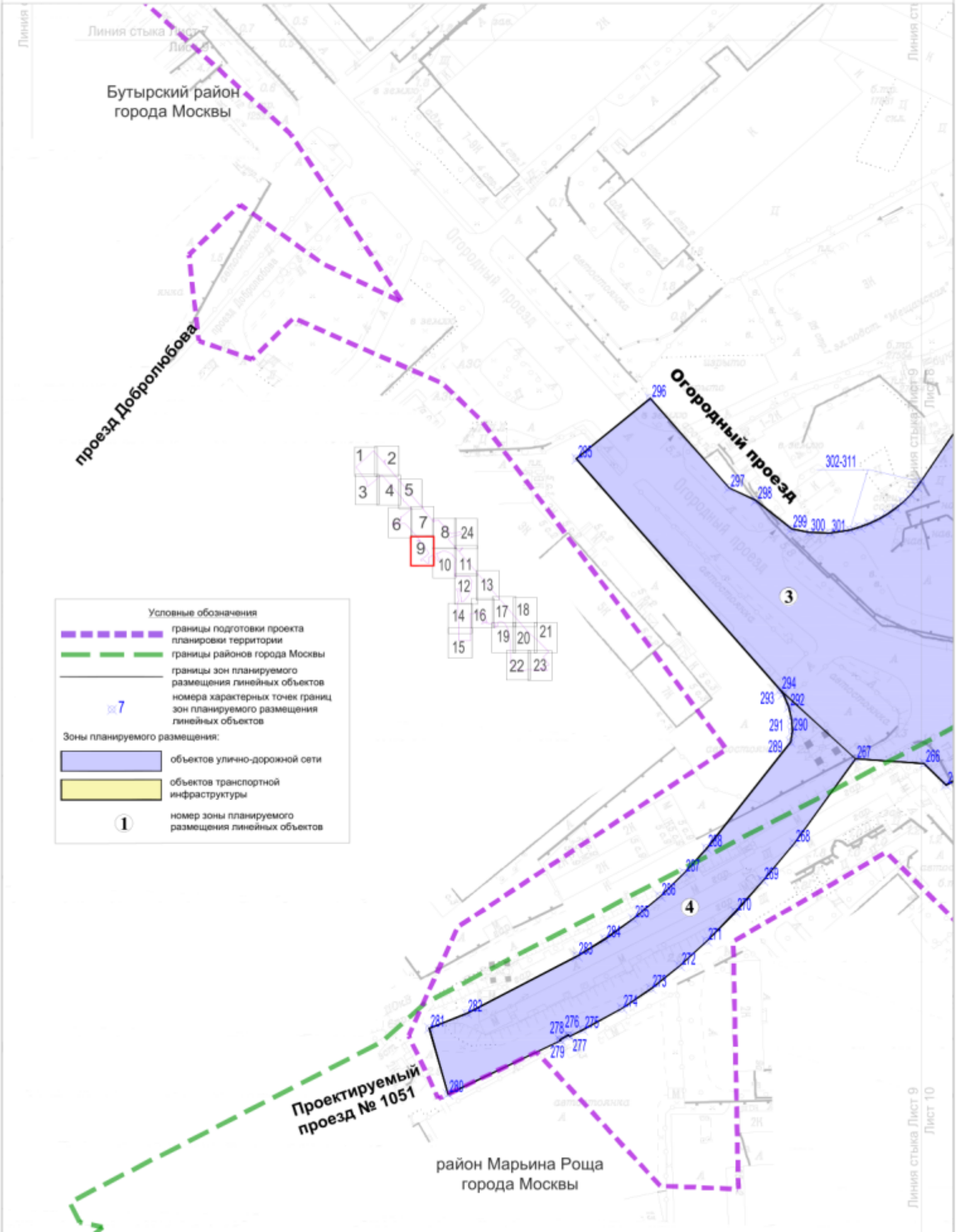
Условные обозначения

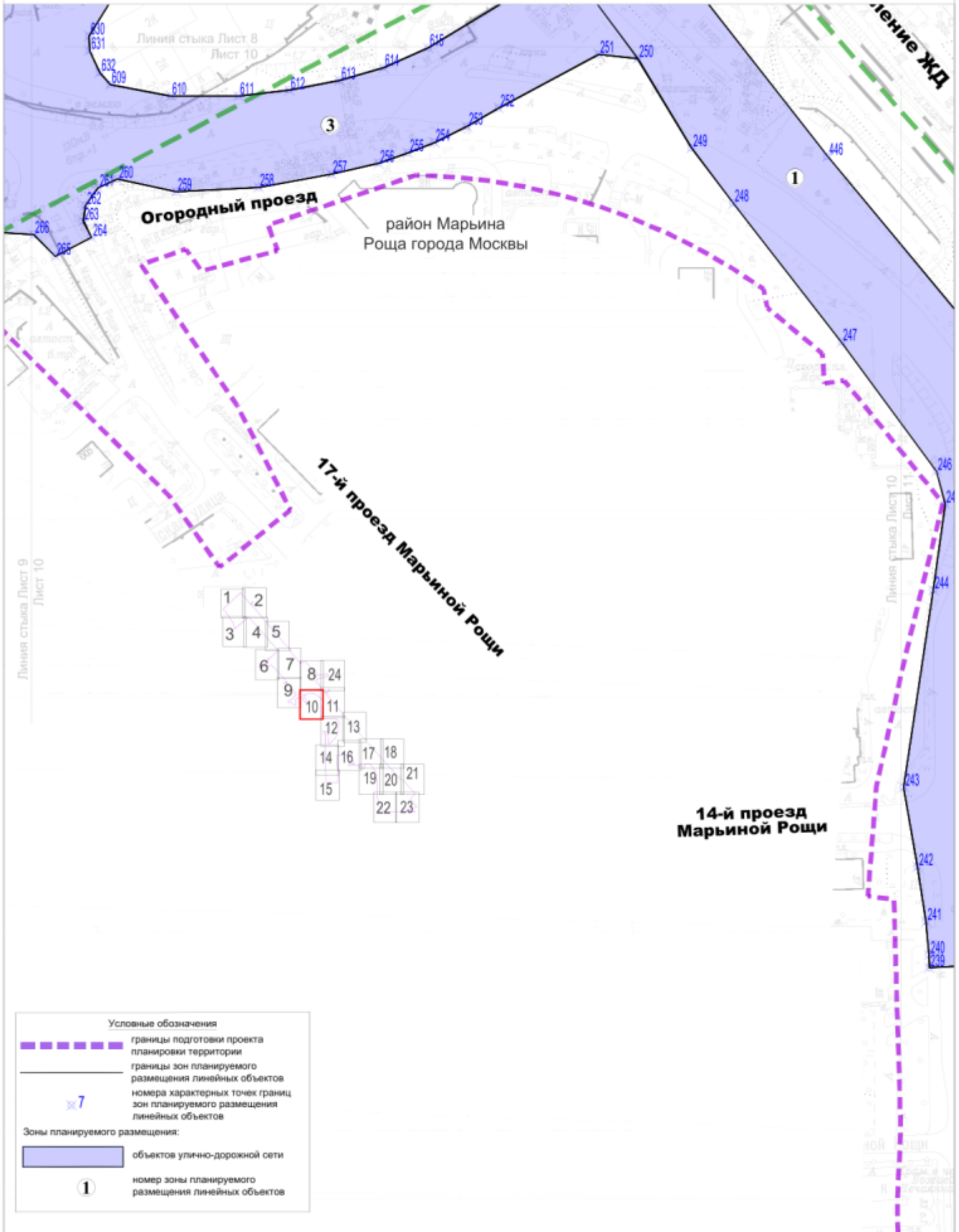
- границы подготовки проекта планировки территории
- границы районов города Москвы
- границы зон планируемого размещения линейных объектов
- № 7 границы зон планируемого размещения линейных объектов
- границы зон планируемого размещения объектов капитального строительства, проектируемых в составе линейных объектов

Зоны планируемого размещения:

- объектов улично-дорожной сети
- наземных объектов метрополитена, в том числе с подземными частями
- 1 номер зоны планируемого размещения линейных объектов












13-й проезд Марьиной Роцци

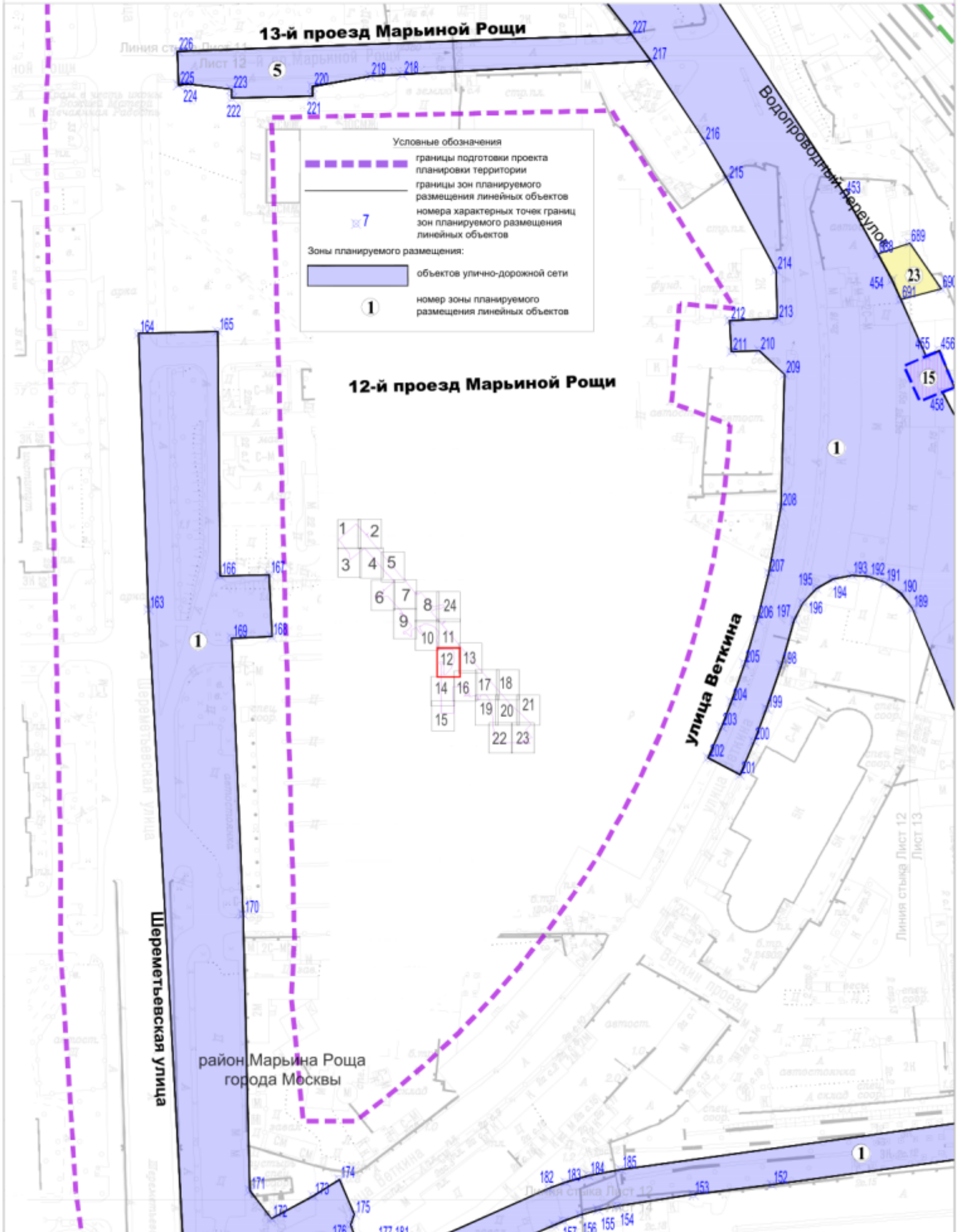
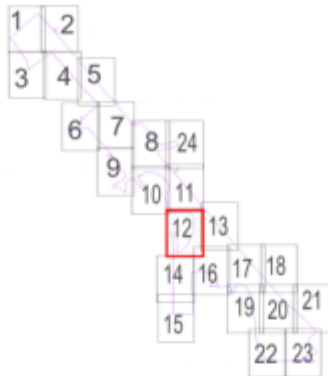
12-й проезд Марьиной Роцци

Условные обозначения

-  границы подготовки проекта планировки территории
-  границы зон планируемого размещения линейных объектов
-  номера характерных точек границ зон планируемого размещения линейных объектов

Зоны планируемого размещения:

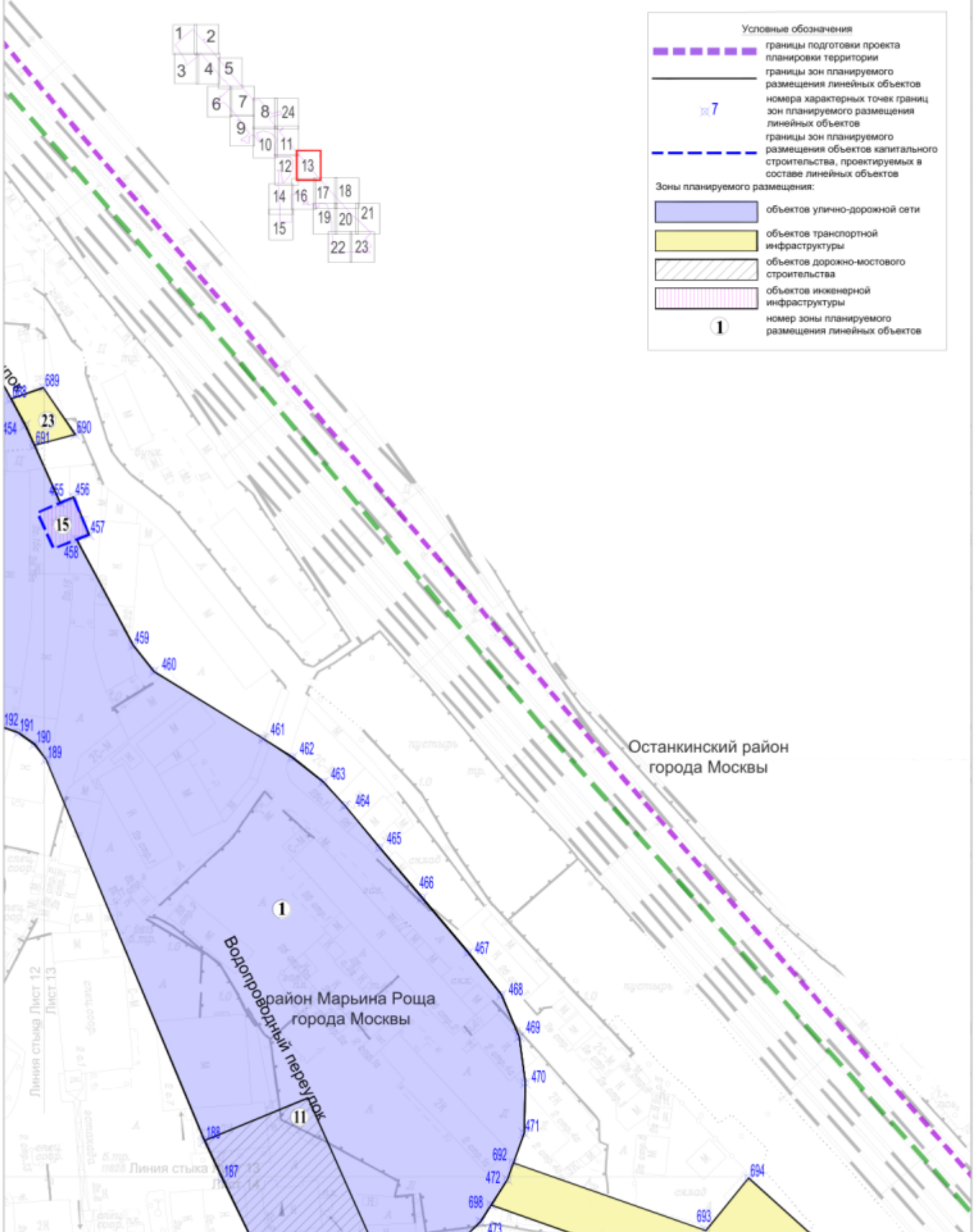
-  объектов улично-дорожной сети
-  номер зоны планируемого размещения линейных объектов






район Марьина Роща города Москвы
Останкинский район города Москвы

Лист 13 из 24



Масштаб 1:2000

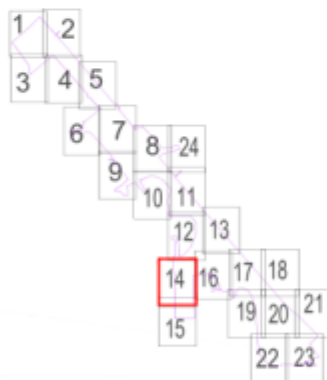


Условные обозначения

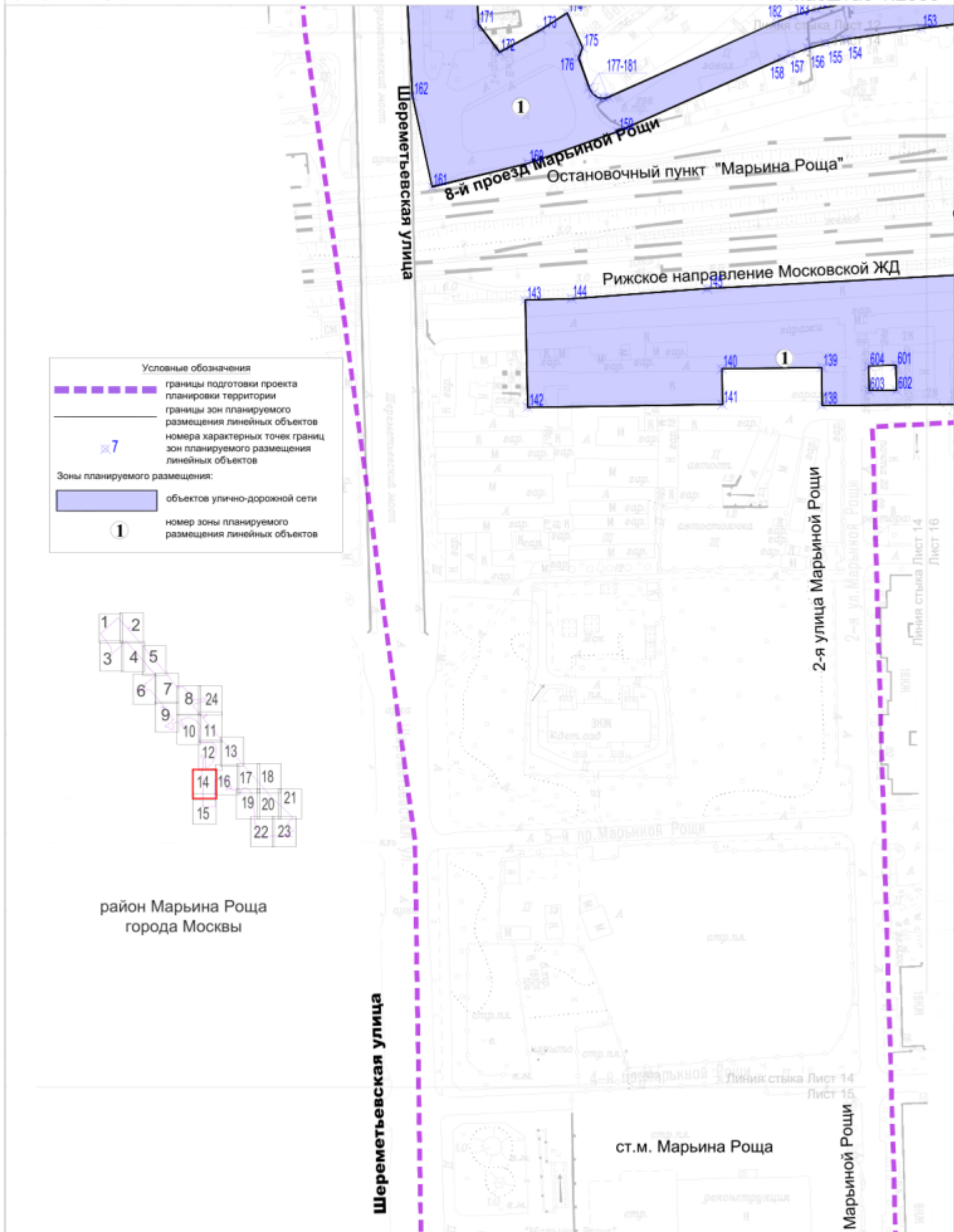
-  границы подготовки проекта планировки территории
-  границы зон планируемого размещения линейных объектов
-  номера характерных точек границ зон планируемого размещения линейных объектов

Зоны планируемого размещения:

-  объектов улично-дорожной сети
-  номер зоны планируемого размещения линейных объектов



район Марьино Роца города Москвы

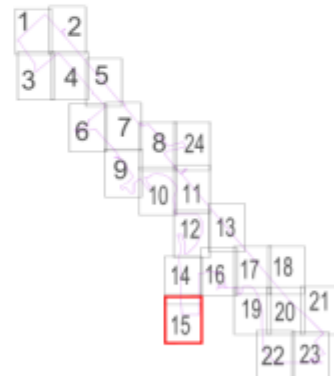
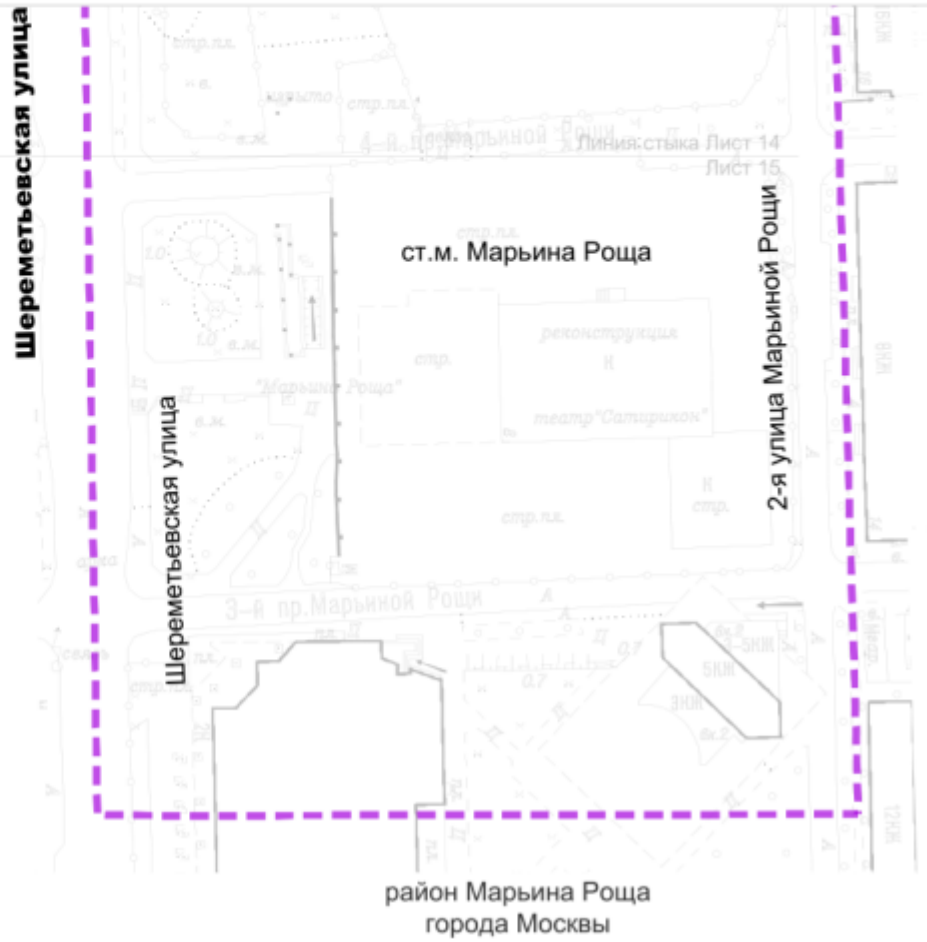


Шереметьевская улица

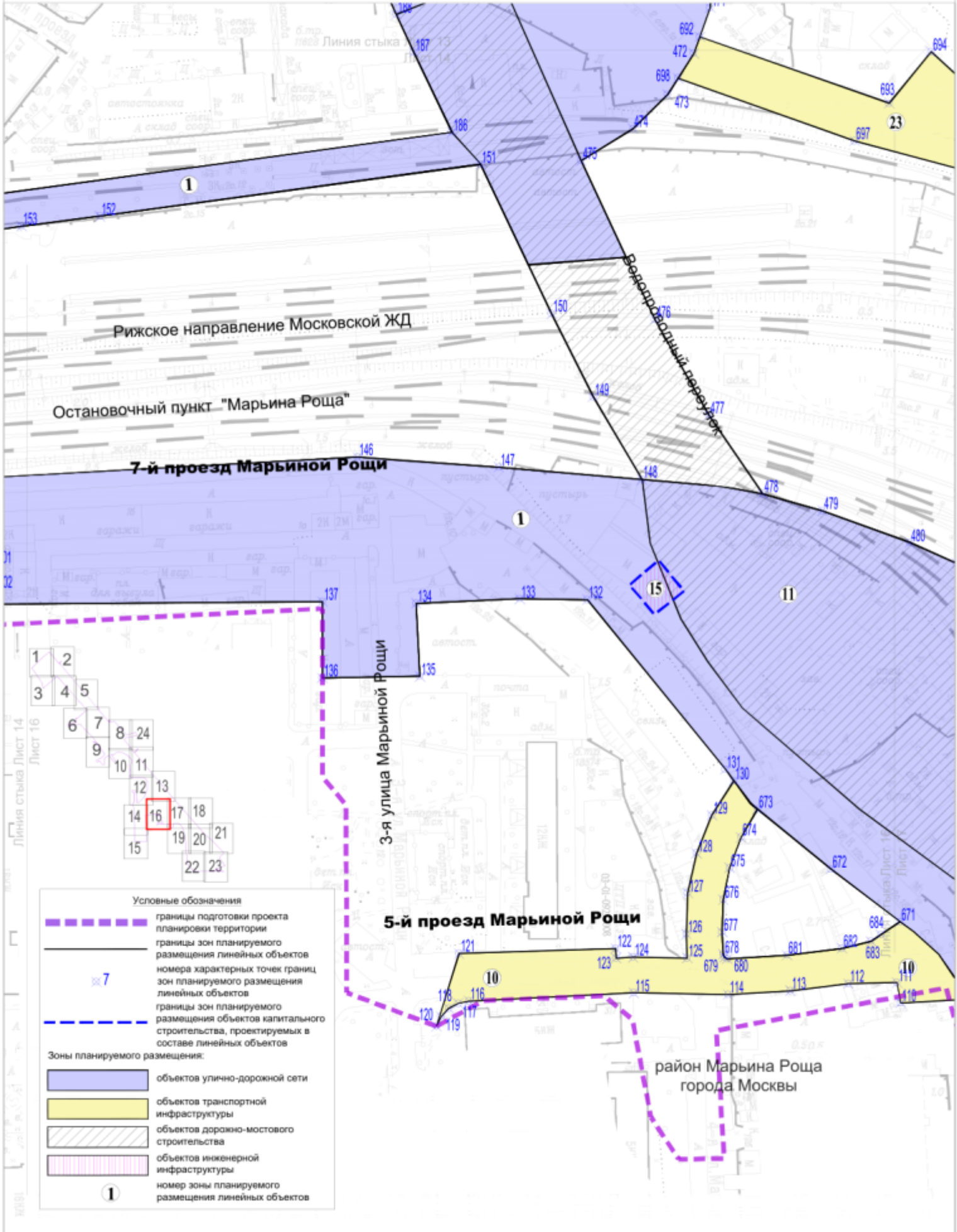
2-я улица Марьиной Роци

ст.м. Марьино Роца

Марьиной Роци



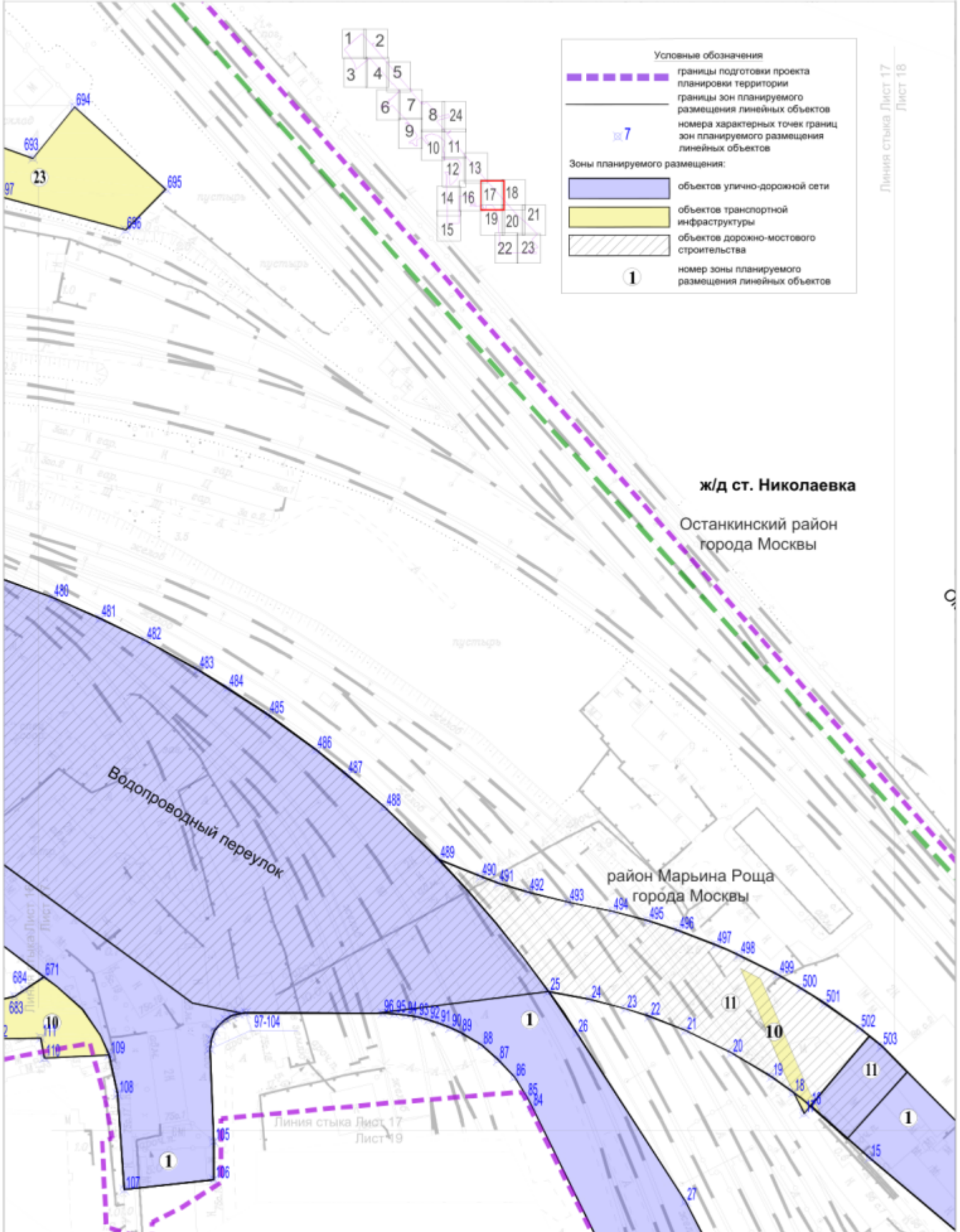
Условные обозначения
----- границы подготовки проекта
----- границы планировки территории



район Марьино Роща города Москвы
Останкинский район города Москвы

Лист 17 из 24

Масштаб 1:2000



Линия стыка Лист 17 Лист 18

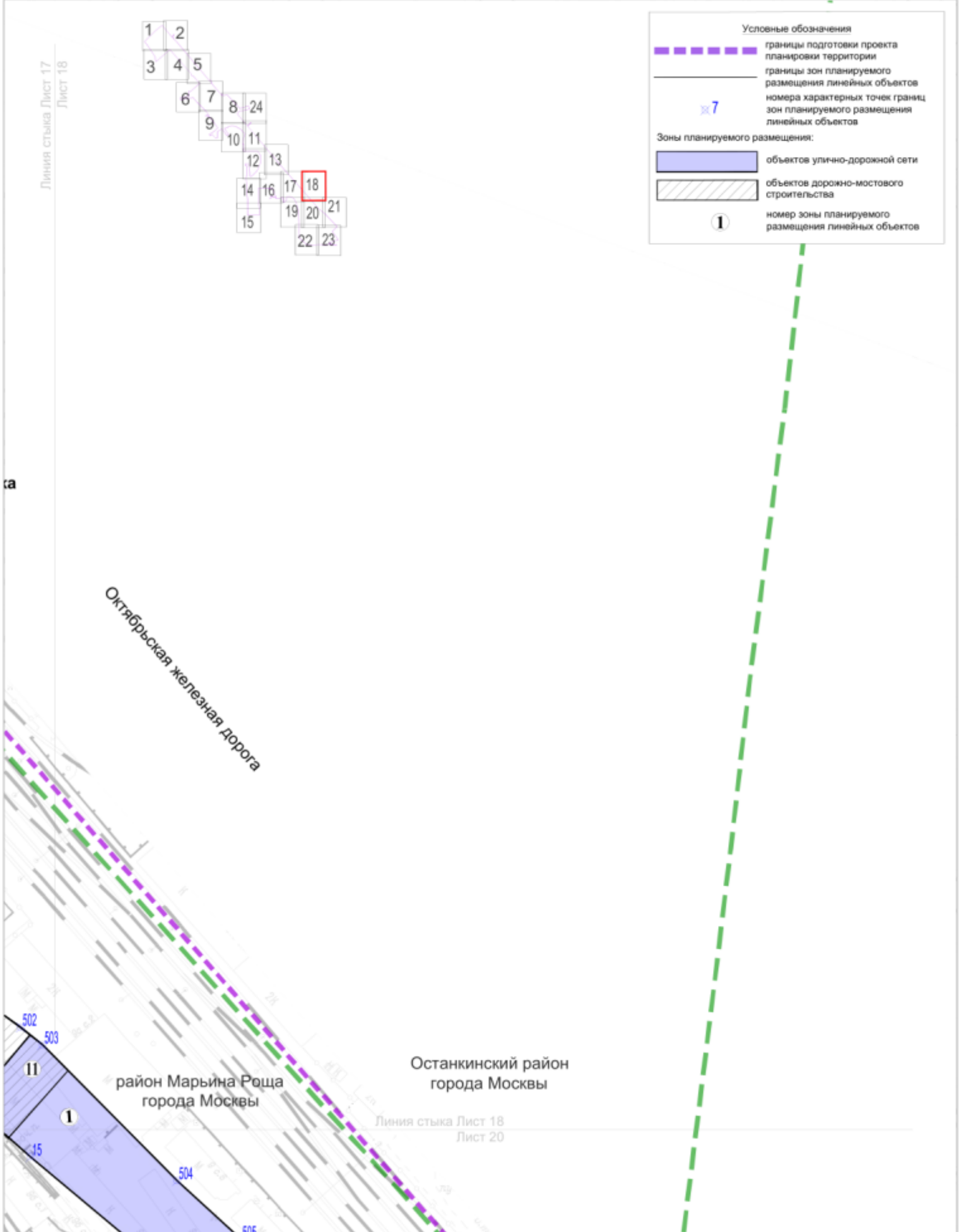
ж/д ст. Николаевка

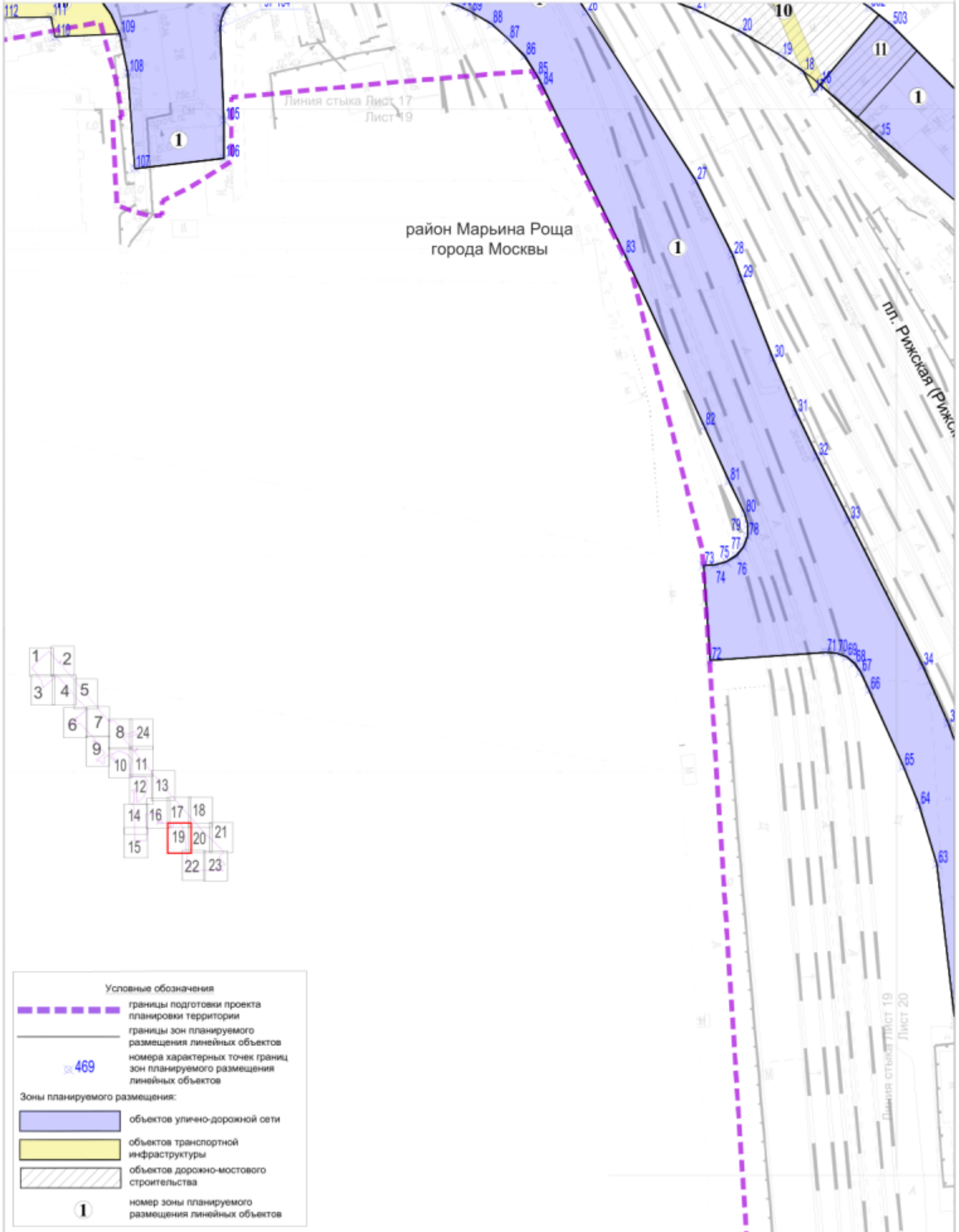
Останкинский район
города Москвы

район Марьино Роща
города Москвы

Водопроводный переулок

Линия стыка Лист 17
Лист 19

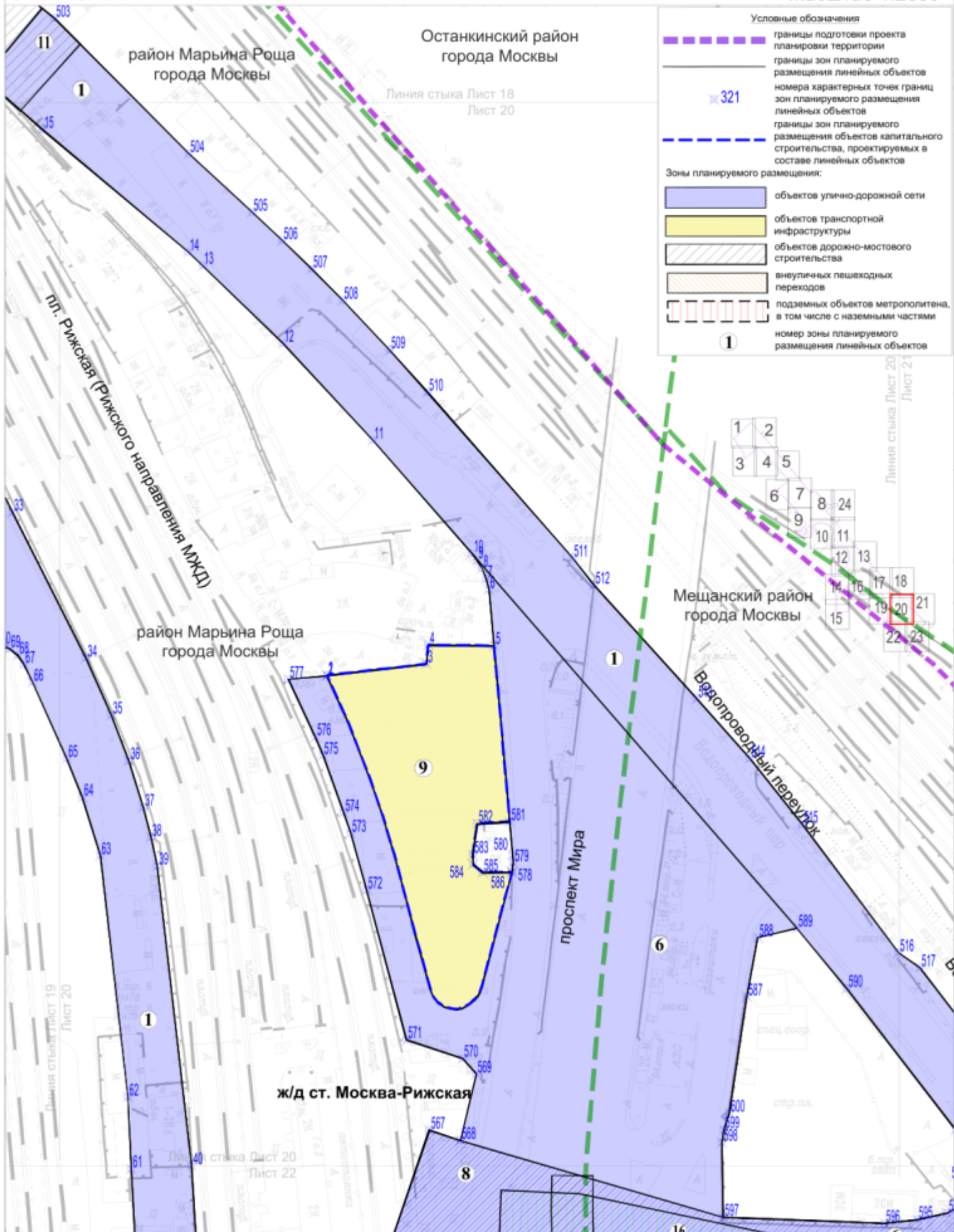




Мещанский район города Москвы
район Марьино Роцца города Москвы
Останкинский район города Москвы

Лист 20 из 24

Масштаб 1:2000

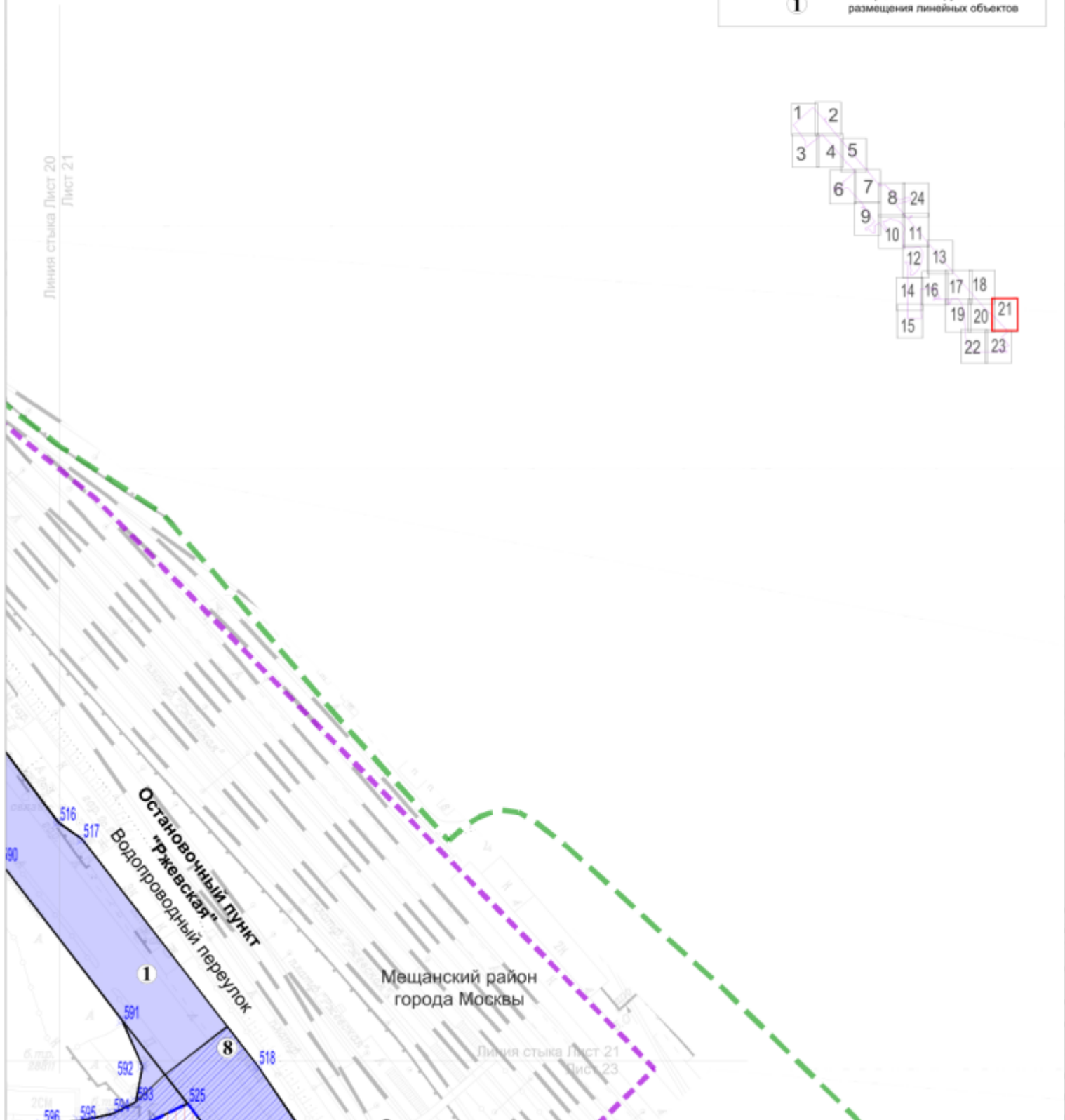


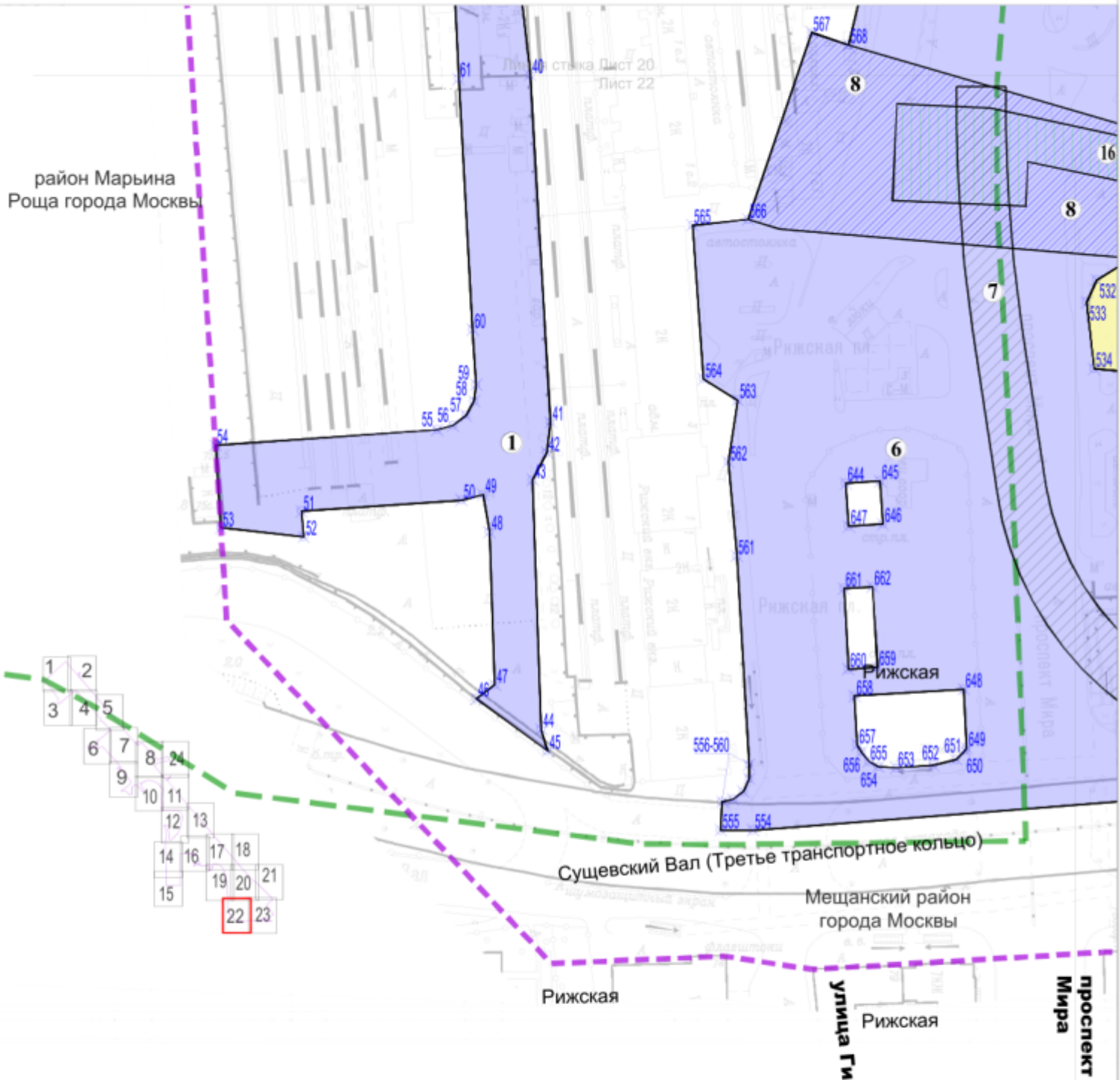
Условные обозначения

- границы подготовки проекта планировки территории
- границы зон планируемого размещения линейных объектов
- ⊗ 328 номера характерных точек границ зон планируемого размещения линейных объектов

Зоны планируемого размещения:

- объекты улично-дорожной сети
- внеуличных пешеходных переходов
- ① номер зоны планируемого размещения линейных объектов

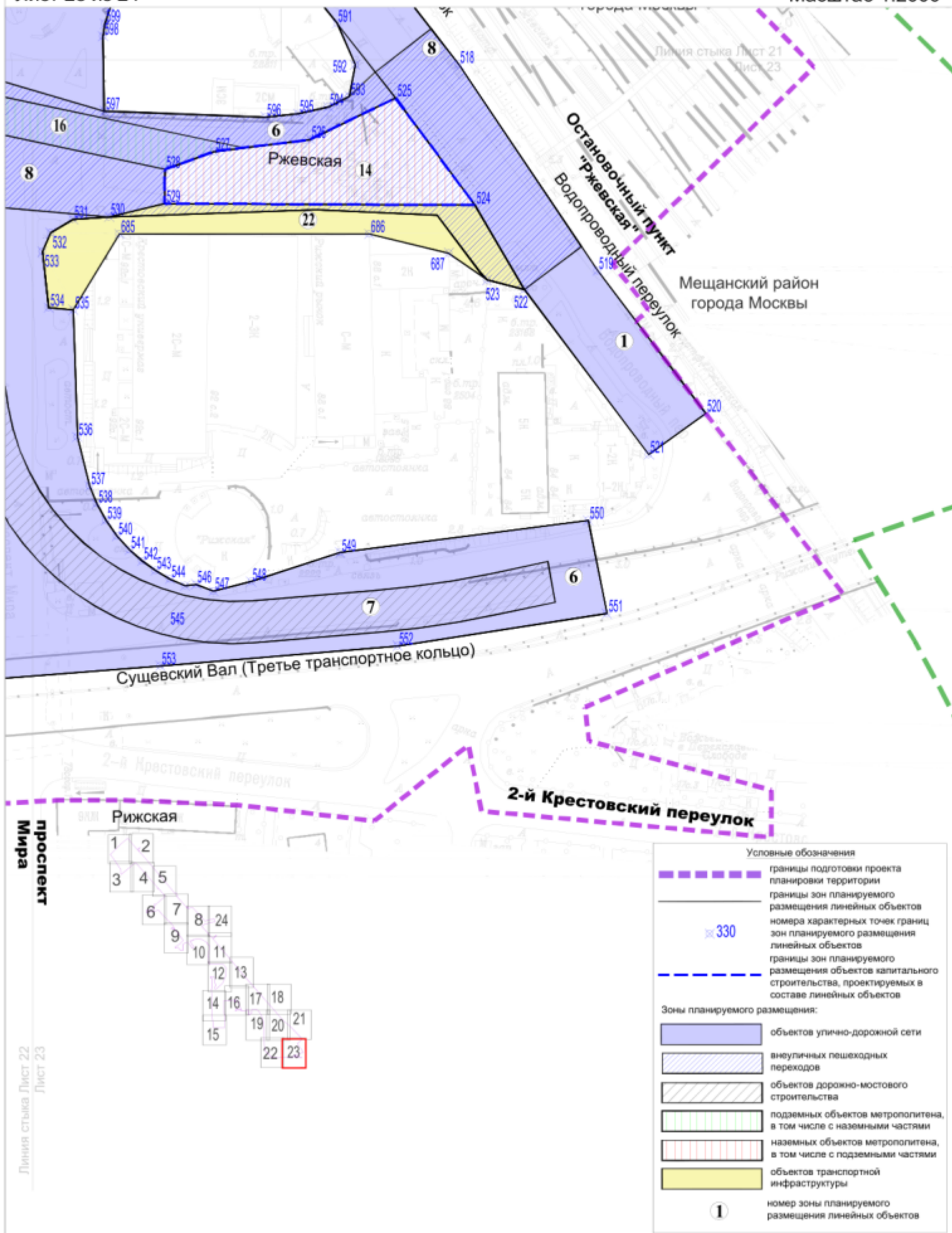




Условные обозначения

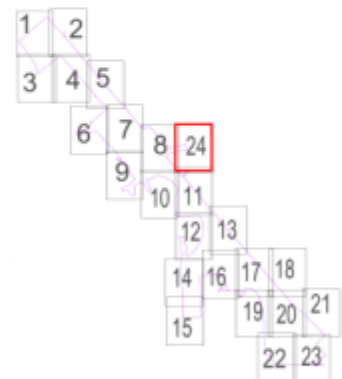
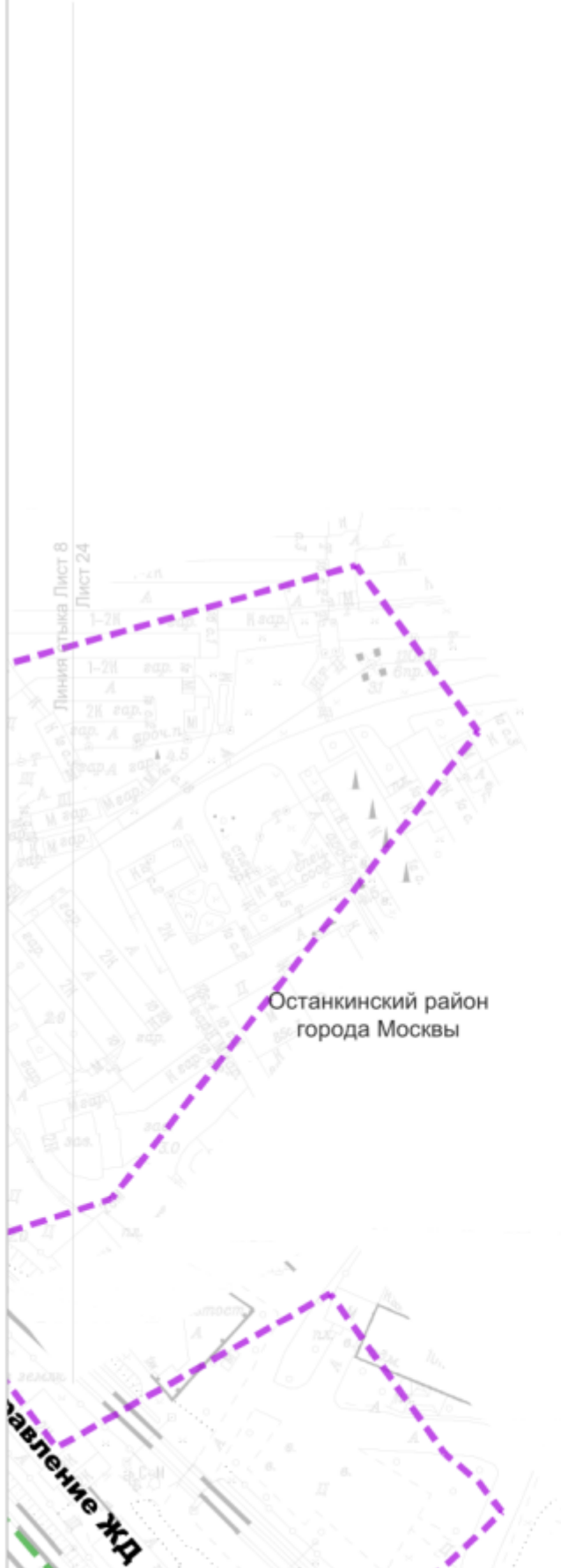
- границы подготовки проекта планировки территории
- границы зон планируемого размещения линейных объектов
- объекты улично-дорожной сети
- внеуличных пешеходных переходов
- объектов дорожно-мостового строительства
- подземных объектов метрополитена, в том числе с наземными частями
- номер зоны планируемого размещения линейных объектов

448



Линия стыка Лист 22 Лист 23

проспект Мира



Условные обозначения

----- границы подготовки проекта
 планировки территории