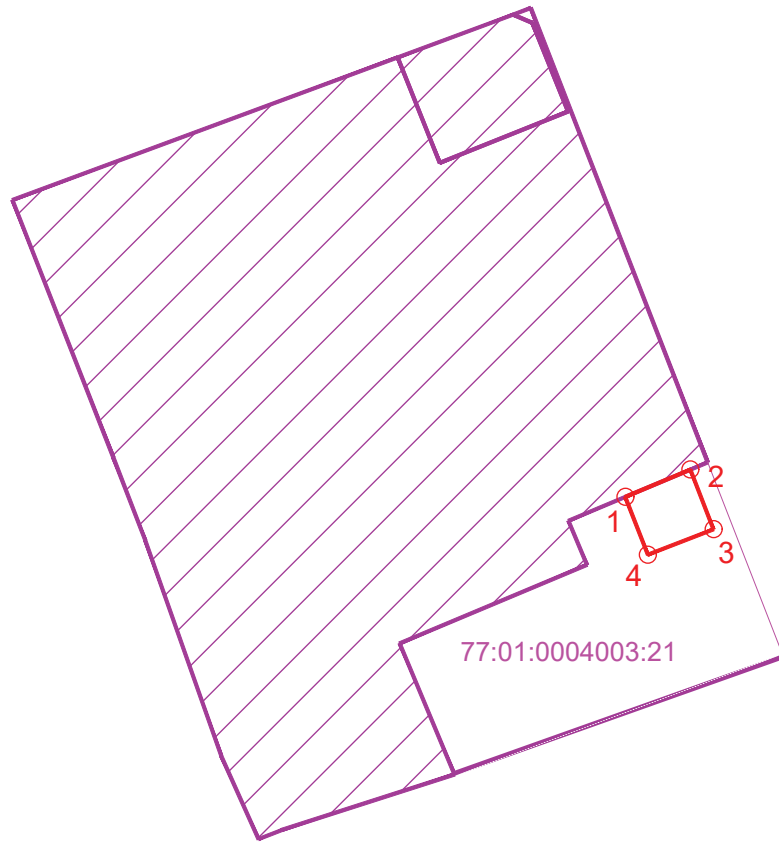






Схема установления границ сервитута в целях строительства объекта "Административное здание, ул. Краснопролетарская, влд. 31/1, р-н Тверской "



Обозначение (номер) характерной точки	Ведомость координат поворотных точек	
	X	Y
1	12430.9183	6735.3676
2	12433.4700	6741.4573
3	12427.8817	6743.6215
4	12425.5031	6737.4792

Условные обозначения:

-  Кадастровая граница участка
-  Граница земельного участка, предоставленного под строительство административного здания
-  Граница испрашиваемого земельного участка (S=38,9 м<sup>2</sup>)
-  1 Номер точки границы испрашиваемого земельного участка

Наименование заявителя	КП "Управление гражданского строительства"
Вид объекта, планируемого к размещению на запрашиваемой территории	Ливневая канализация
Кадастровый номер земельного участка	77:01:0004003:21