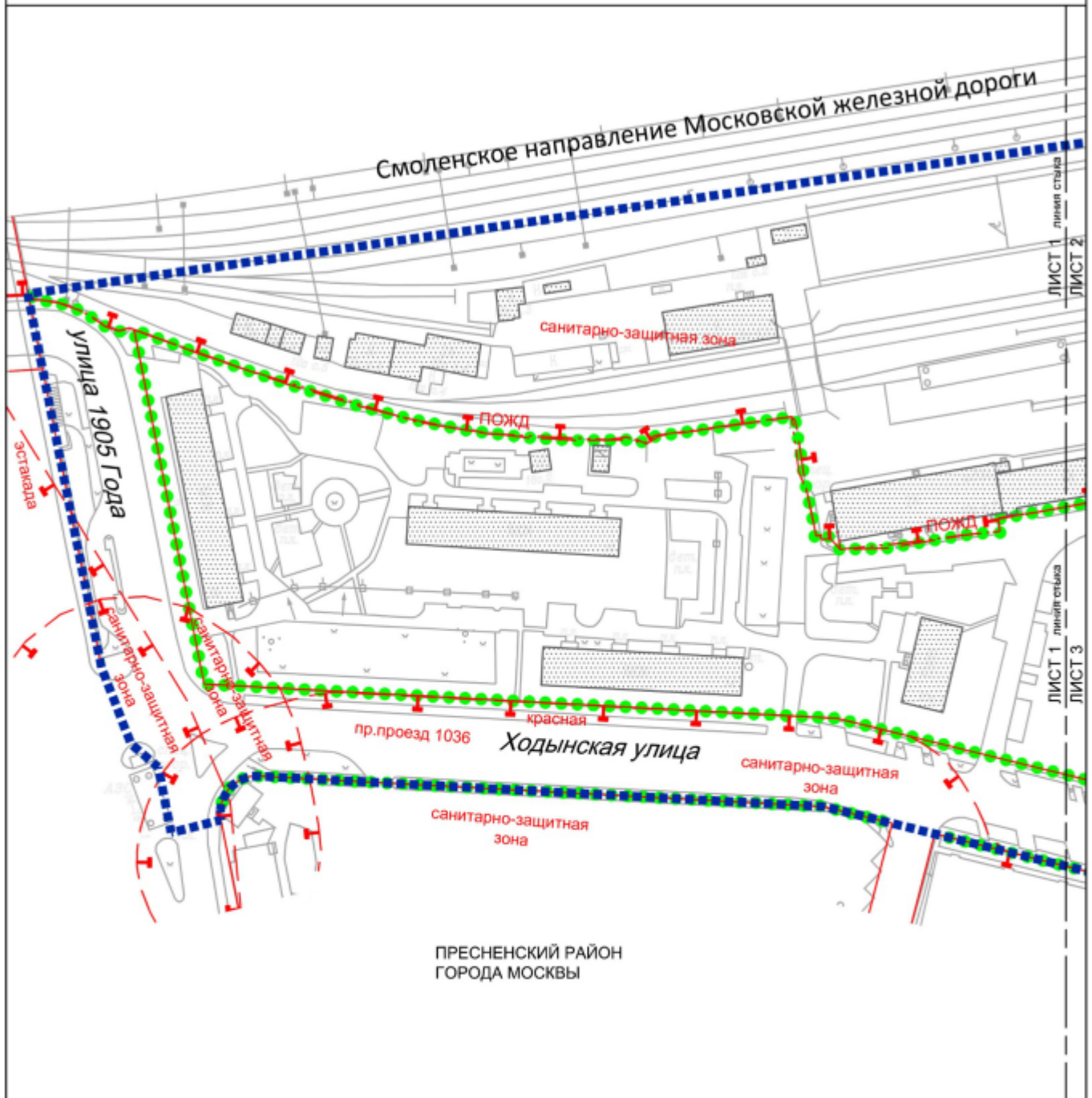


Чертеж "Планировочная организация территории с границами зон планируемого размещения объектов капитального строительства"
 Чертеж 2. "Планировочная организация территории с границами зон планируемого размещения линейных объектов транспортной и инженерной инфраструктуры"

Масштаб 1:2000
 Пресненский район города Москвы
 Лист 1 из 7



ПРЕСНЕНСКИЙ РАЙОН
 ГОРОДА МОСКВЫ

ГРАНИЦЫ:

- подготовил проекта планировки территории
- существующих и планируемых элементов планировочной структуры

ЗАСТРОЙКА:


- существующая

УСЛОВНЫЕ ОБОЗНАЧЕНИЯ:

ЛИНИИ ГРАДОСТРОИТЕЛЬНОГО РЕГУЛИРОВАНИЯ СУЩЕСТВУЮЩИЕ:

- красная — красные линии улично-дорожной сети
- ПОЖД — границы полос отвода железных дорог
- зона сооружений транспорта — границы зон транспортных сооружений
- санитарно-защитная зона — границы санитарно-защитных зон (установленных)



**ГРАНИЦЫ:**

- подготовка проекта планировки территории
- участков территории
- существующих и планируемых элементов планировочной структуры

ЗАСТРОЙКА:

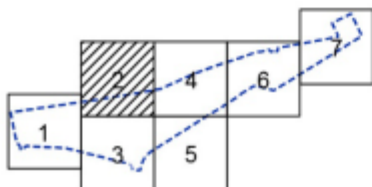
- освобождение территории в установленном законом порядке
- существующая

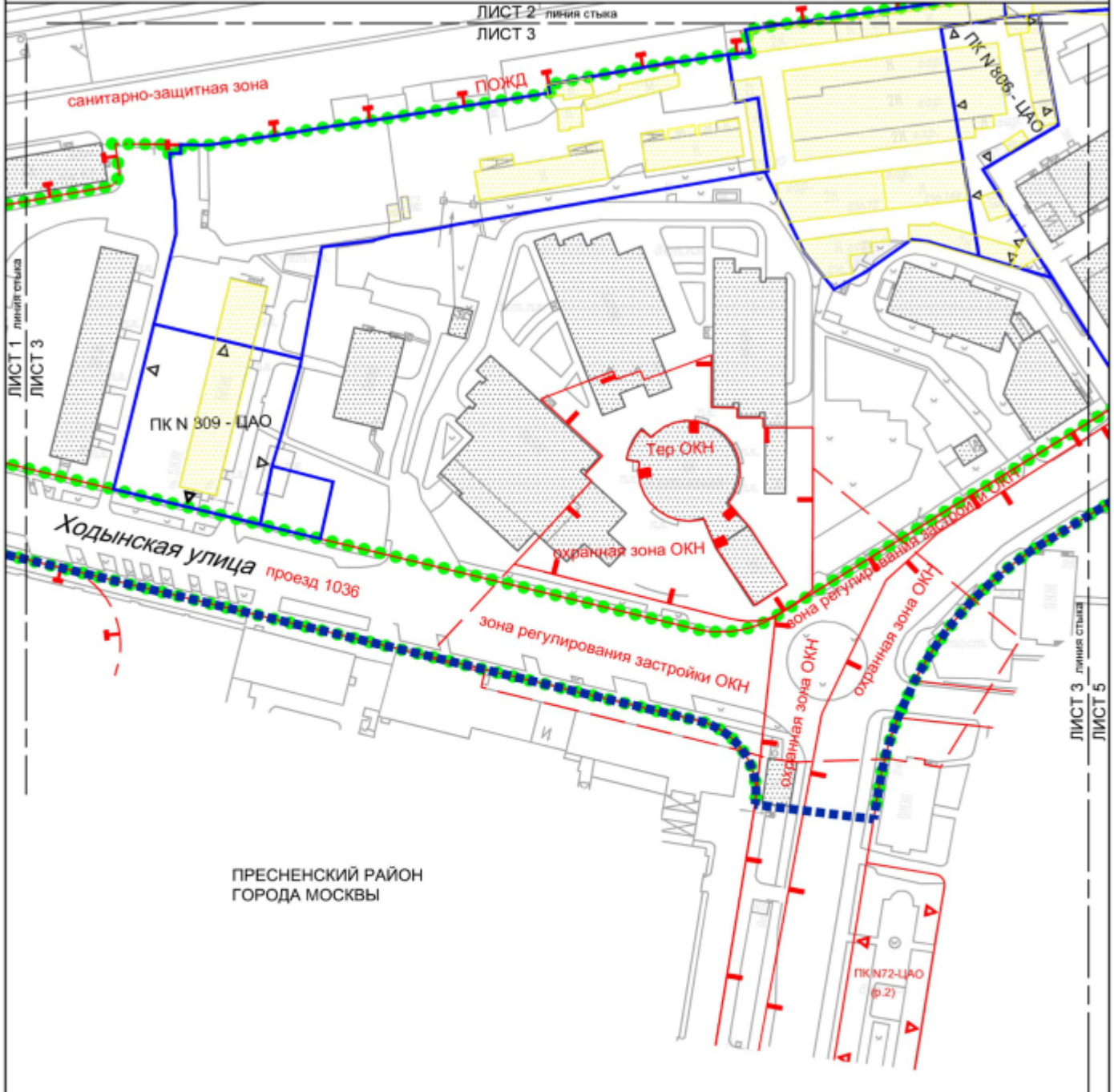
УСЛОВНЫЕ ОБОЗНАЧЕНИЯ:**ЛИНИИ ГРАДОСТРОИТЕЛЬНОГО РЕГУЛИРОВАНИЯ СУЩЕСТВУЮЩИЕ:**

- границы полос отвода железных дорог
- границы санитарно-защитных зон (установленных)

УСТАНОВЛИВАЕМЫЕ:

- границы объектов природного комплекса города Москвы





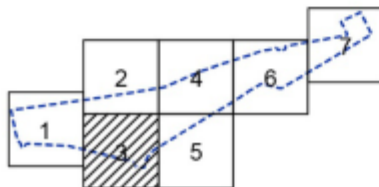
УСЛОВНЫЕ ОБОЗНАЧЕНИЯ:

ГРАНИЦЫ:

- подготовки проекта планировки территории
- участков территории
- существующих и планируемых элементов планировочной структуры

ЗАСТРОЙКА:

- освобождение территории в установленном законом порядке
- существующая



ЛИНИИ ГРАДОСТРОИТЕЛЬНОГО РЕГУЛИРОВАНИЯ СУЩЕСТВУЮЩИЕ:

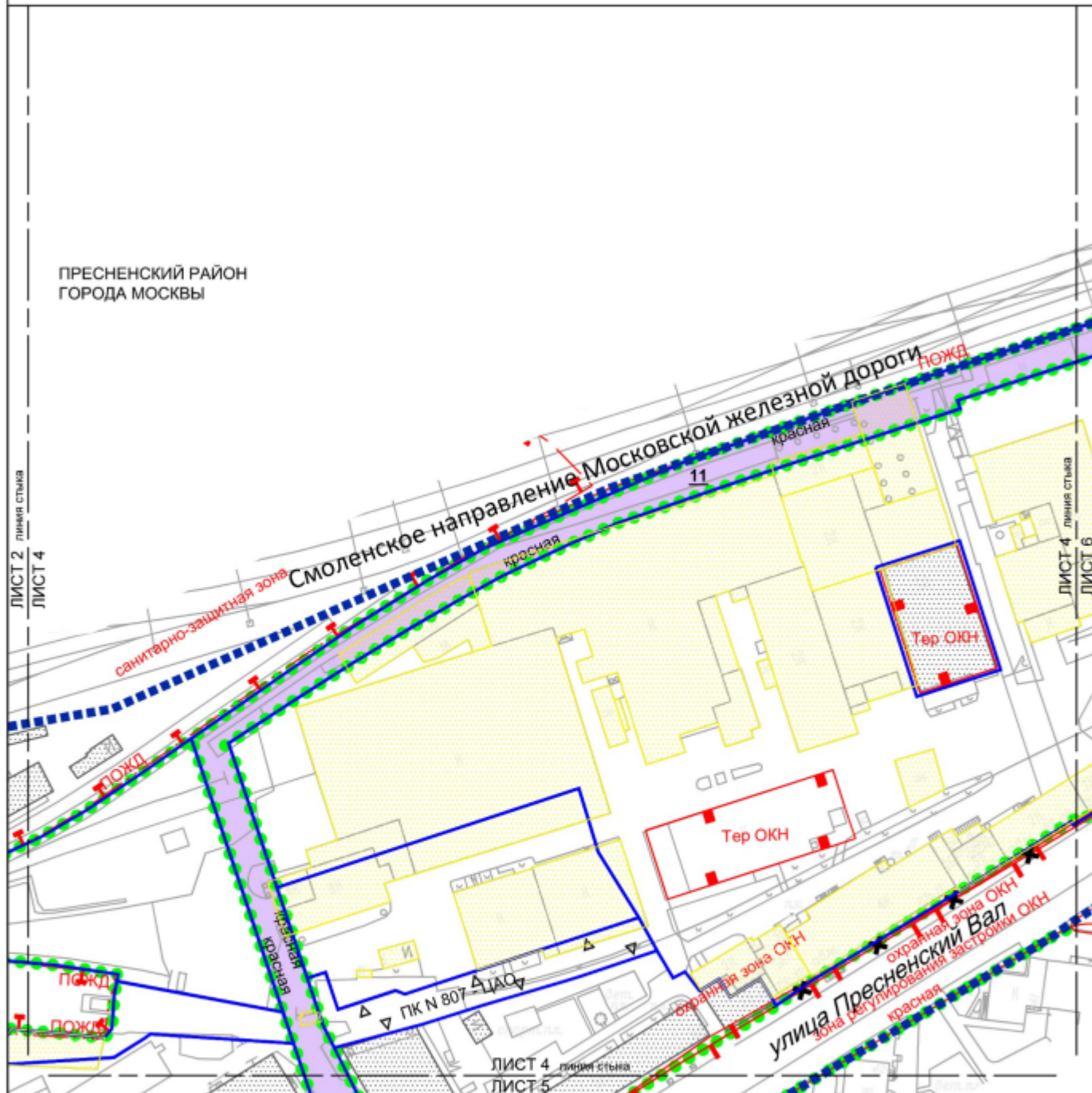
- красная — границы территорий общего пользования, улично-дорожной сети города Москвы
- ПОЖД** — границы полос отвода железных дорог
- ПК** — границы объектов природного комплекса города Москвы
- охранная зона ОКН** — границы охранных зон объектов культурного наследия
- Тер. ОКН** — границы территорий объектов культурного наследия, включенных в единый государственный реестр объектов культурного наследия (памятников истории и культуры) народов Российской Федерации, а также территории выявленных объектов культурного наследия

зона регулирования застройки ОКН — границы зон регулирования застройки и хозяйственной деятельности

санитарно-защитная зона — границы санитарно-защитных зон (установленных)

УСТАНОВЛИВАЕМЫЕ:

- ПК** — границы объектов природного комплекса города Москвы

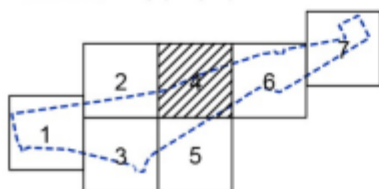


ГРАНИЦЫ:

- подготовка проекта планировки территории
- участков территории
- существующих и планируемых элементов планировочной структуры
- зон планируемого размещения линейных объектов

ЗАСТРОЙКА:

- освобождение территории в установленном законом порядке
- существующая



УСЛОВНЫЕ ОБОЗНАЧЕНИЯ:

ЗОНЫ ПЛАНИРУЕМОГО РАЗМЕЩЕНИЯ:

- зоны планируемого размещения линейных объектов транспортной инфраструктуры
- 11** номер участка территории

ЛИНИИ ГРАДОСТРОИТЕЛЬНОГО РЕГУЛИРОВАНИЯ

СУЩЕСТВУЮЩИЕ:

- красная — красные линии улично-дорожной сети
- ПОЖД — границы полос отвода железных дорог
- ПК — границы объектов природного комплекса города Москвы
- санитарно-защитная зона — границы санитарно-защитных зон (установленных)

охранная зона ОКН — границы охранных зон объектов культурного наследия

зона регулирования застройки ОКН — границы зон регулирования застройки и хозяйственной деятельности

Тер. ОКН — границы территорий объектов культурного наследия, включенных в единый государственный реестр объектов культурного наследия (памятников истории и культуры) народов Российской Федерации, а также территорий выявленных объектов культурного наследия

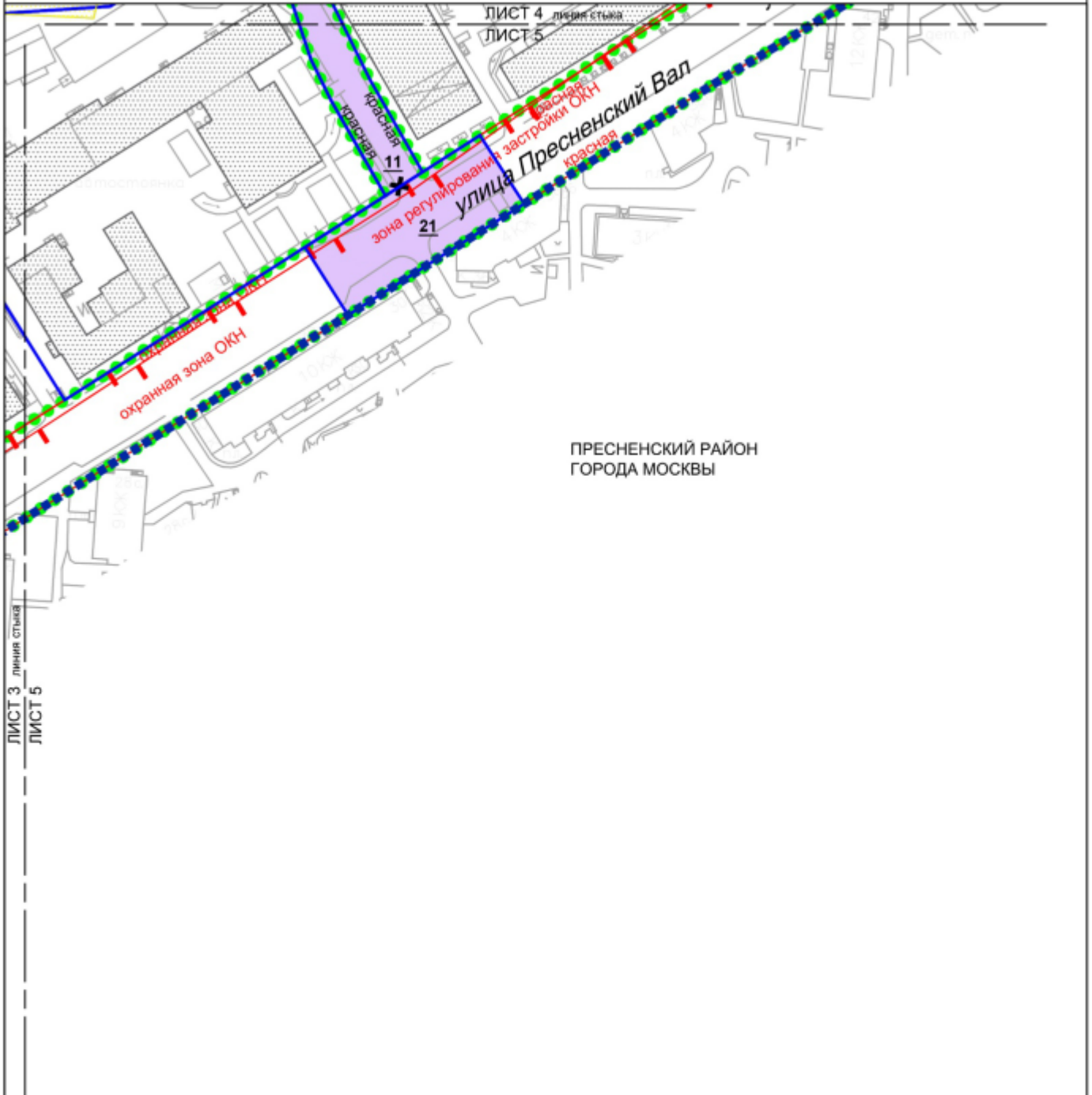
ОТМЕНЯЕМЫЕ:

~~красная~~ — красные линии улично-дорожной сети

УСТАНОВЛИВАЕМЫЕ:

красная — красные линии улично-дорожной сети

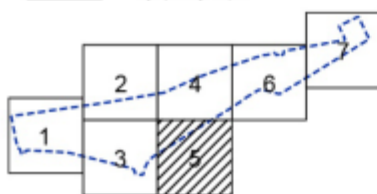
ПК — границы объектов природного комплекса города Москвы

**ГРАНИЦЫ:**

- подготовка проекта планировки территории
- участок территории
- существующих и планируемых элементов планировочной структуры
- зон планируемого размещения линейных объектов

ЗАСТРОЙКА:

- освобождение территории в установленном законом порядке
- существующая

**УСЛОВНЫЕ ОБОЗНАЧЕНИЯ:****ЗОНЫ ПЛАНИРУЕМОГО РАЗМЕЩЕНИЯ:**

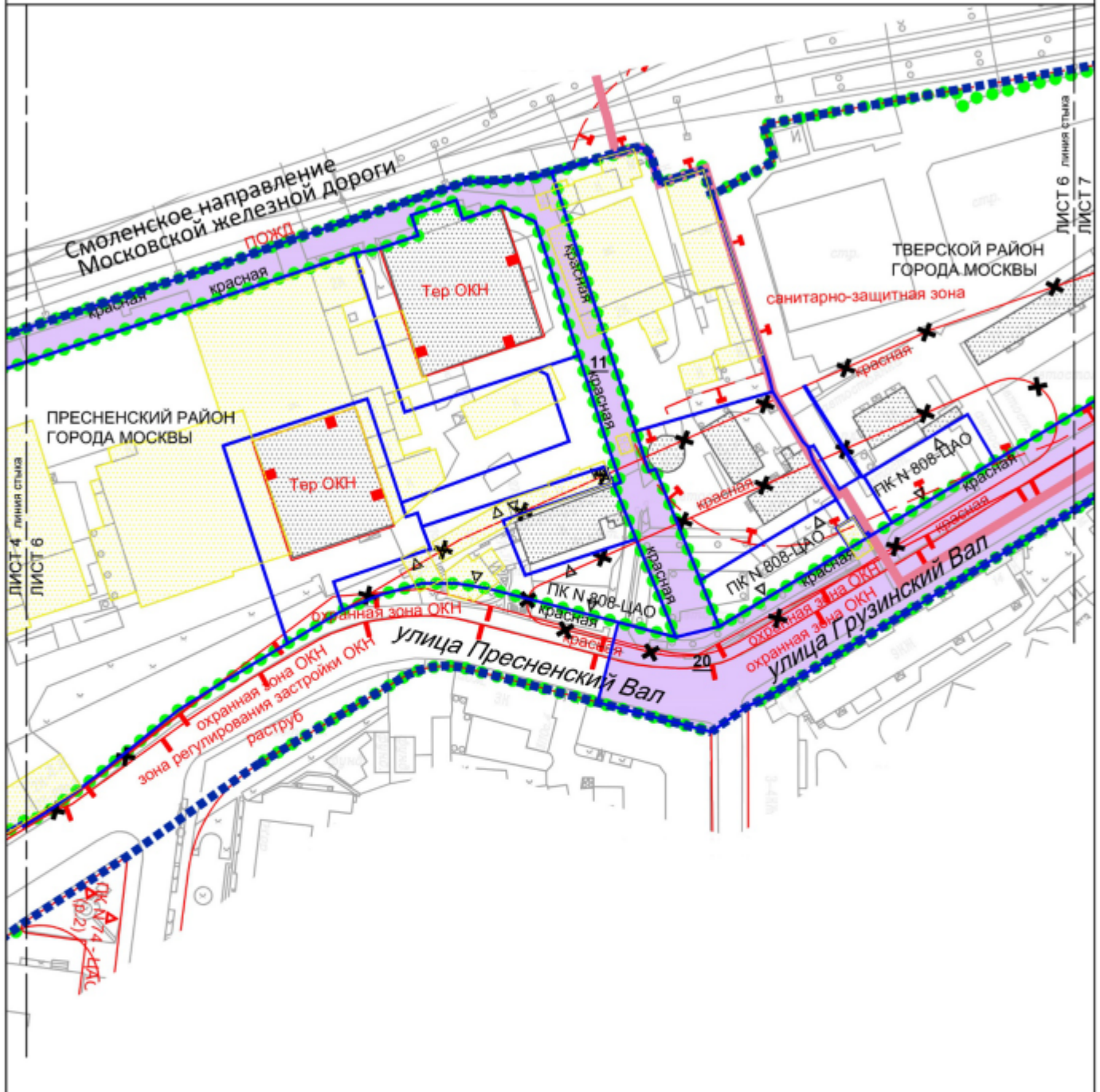
- зоны планируемого размещения линейных объектов транспортной инфраструктуры
- 21** номер участка территории

ЛИНИИ ГРАДОСТРОИТЕЛЬНОГО РЕГУЛИРОВАНИЯ СУЩЕСТВУЮЩИЕ:

- красная красные линии улично-дорожной сети
- охранная зона ОКН границы охранных зон объектов культурного наследия
- зона регулирования застройки ОКН границы зон регулирования застройки и хозяйственной деятельности

ОТМЕНЯЕМЫЕ:

- красные линии улично-дорожной сети
- УСТАНОВЛИВАЕМЫЕ:**
- красная красные линии улично-дорожной сети

**ГРАНИЦЫ:**

- подготовки проекта планировки территории районов города Москвы
- участков территории существующих и планируемых элементов планировочной структуры
- зон планируемого размещения линейных объектов

ЗАСТРОЙКА:

- освобождение территории в установленном законом порядке
- существующая

**УСЛОВНЫЕ ОБОЗНАЧЕНИЯ:****ЗОНЫ ПЛАНИРУЕМОГО РАЗМЕЩЕНИЯ:**

- зоны планируемого размещения линейных объектов транспортной инфраструктуры
- 11** номер участка территории

ЛИНИИ ГРАДОСТРОИТЕЛЬНОГО РЕГУЛИРОВАНИЯ**СУЩЕСТВУЮЩИЕ:**

- красная красные линии улично-дорожной сети
- ПОЖД границы полос отвода железных дорог
- ПК границы объектов природного комплекса города Москвы

санитарно-защитная зона

границы санитарно-защитных зон (установленных)

охранная зона ОКН

границы охранных зон объектов культурного наследия

зона регулирования застройки ОКН

границы зон регулирования застройки и хозяйственной деятельности

Тер. ОКН

границы территорий объектов культурного наследия, включенных в единый государственный реестр объектов культурного наследия (памятников истории и культуры) народов Российской Федерации, а также территорий выявленных объектов культурного наследия

ОТМЕНЯЕМЫЕ:

красная красные линии улично-дорожной сети

УСТАНОВЛИВАЕМЫЕ:

красная красные линии улично-дорожной сети

ПК границы объектов природного комплекса города Москвы



| | | | | | |
|-----------------|--|------------------------------|---|--|---|
| ГРАНИЦЫ: | | УСЛОВНЫЕ ОБОЗНАЧЕНИЯ: | | | |
| | подготовки проекта планировки территории районов города Москвы | | зоны планируемого размещения объектов транспортной инфраструктуры | | охранная зона ОКН границы охранных зон объектов культурного наследия |
| | участков территории существующих и планируемых элементов планировочной структуры | | номер участка территории | | зона регулирования застройки ОКН границы зон регулирования застройки и хозяйственной деятельности |
| | зон планируемого размещения линейных объектов | | линии ГРАДОСТРОИТЕЛЬНОГО РЕГУЛИРОВАНИЯ СУЩЕСТВУЮЩИЕ: | | Тер. ОКН границы территорий объектов культурного наследия, включенных в единый государственный реестр объектов культурного наследия (памятников истории и культуры) народов Российской Федерации, а также территорий выявленных объектов культурного наследия |
| | освобождение территории в установленном законом порядке | | красная линия улично-дорожной сети | | ОТМЕНЯЕМЫЕ: |
| | существующая | | линия застройки | | красные линии улично-дорожной сети |
| | | | ПК | | УСТАНОВЛИВАЕМЫЕ: |
| | | | ПОЖД | | красные линии улично-дорожной сети |
| | | | санитарно-защитная зона | | |
| | | | | | |

