

Приложение 2

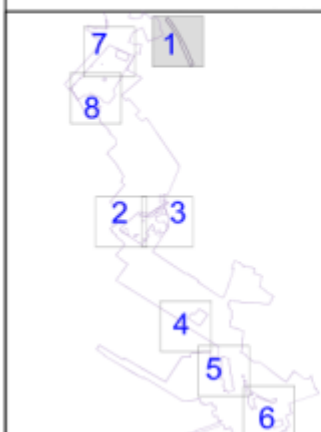
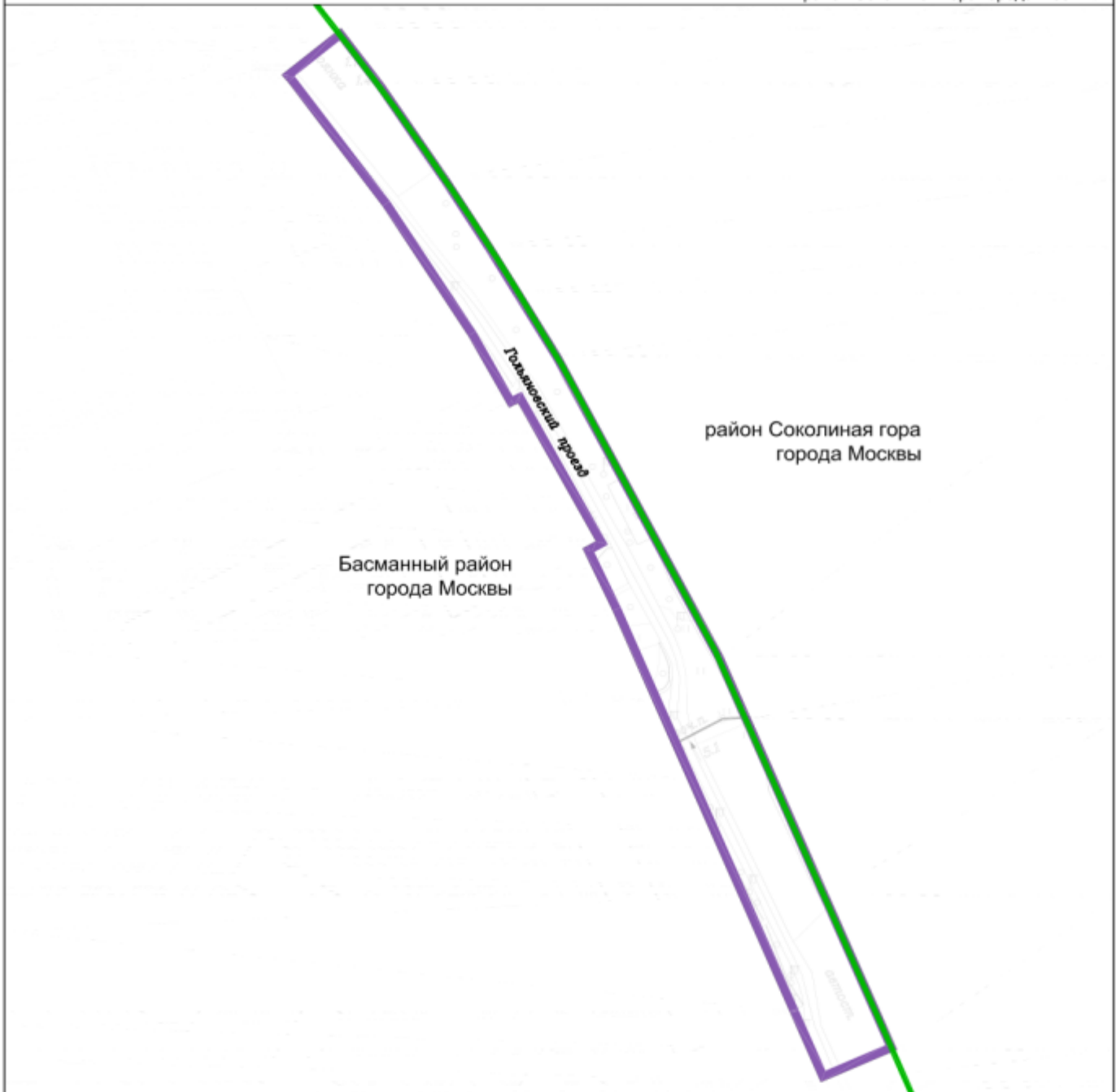
к постановлению Правительства Москвы
от 16 декабря 2022 г. № 2883-ПП

Внесение изменения в приложение 1 к постановлению
Правительства Москвы от 17 января 2020 г. № 23-ПП



1.2(1). Чертеж границ зон планируемого размещения линейных объектов. Чертеж границ зон планируемого размещения линейных объектов, подлежащих переносу (переустройству) из зон планируемого размещения линейных объектов

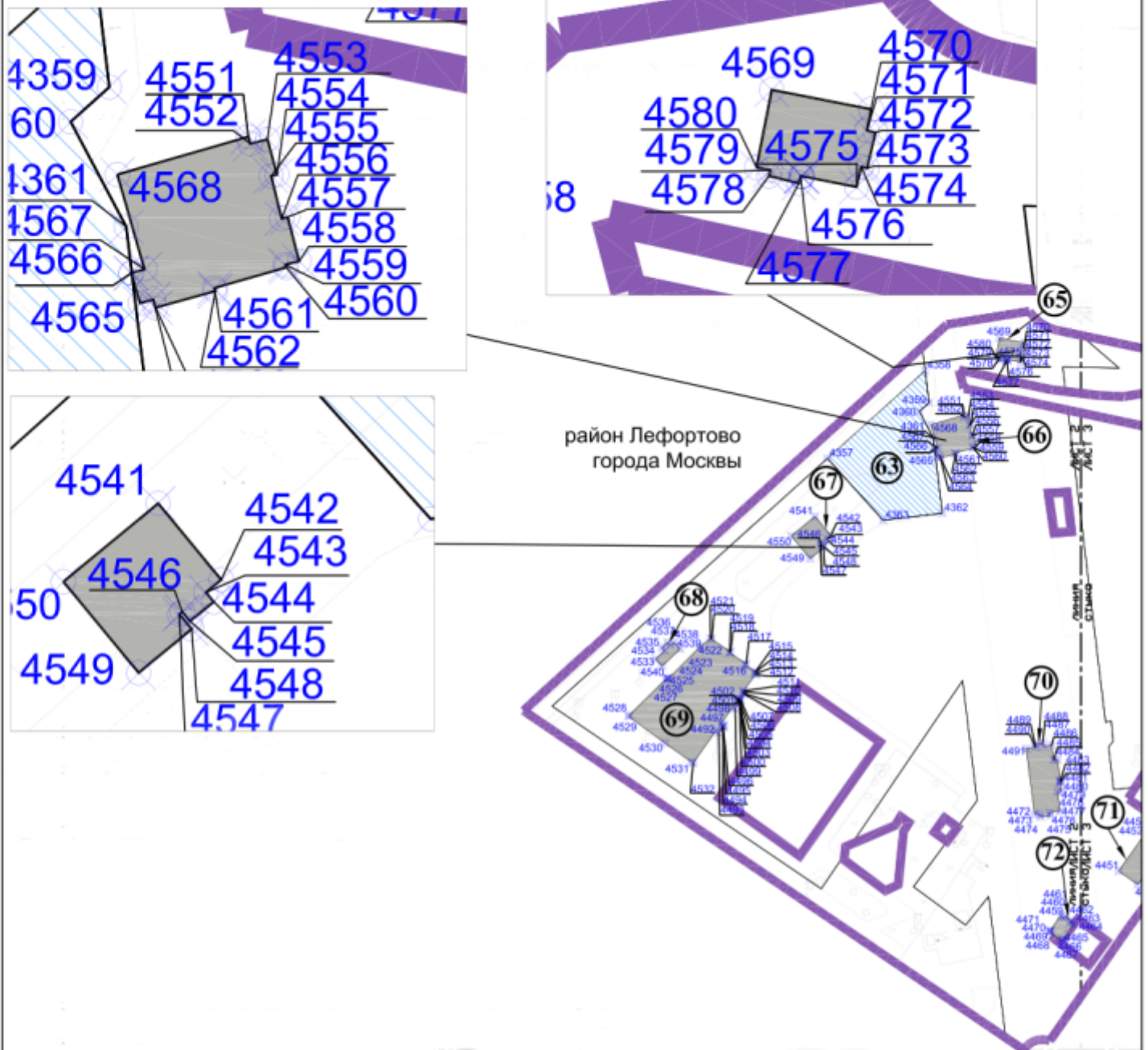
Лист 1 из 8
Масштаб 1:2000







Басманный район города Москвы
район Соколиная гора города Москвы

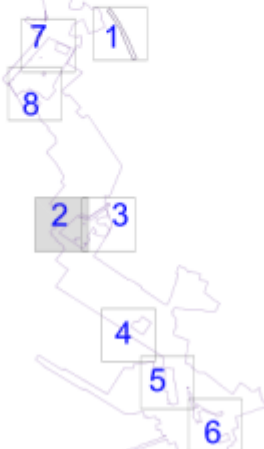


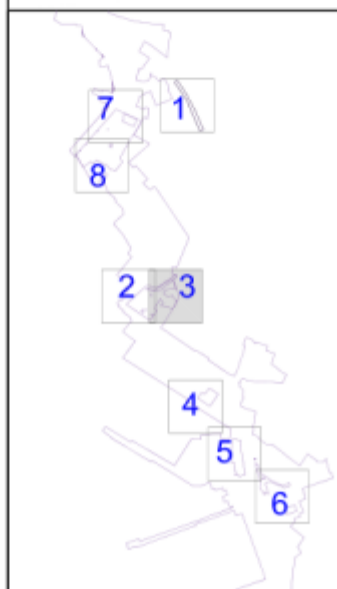
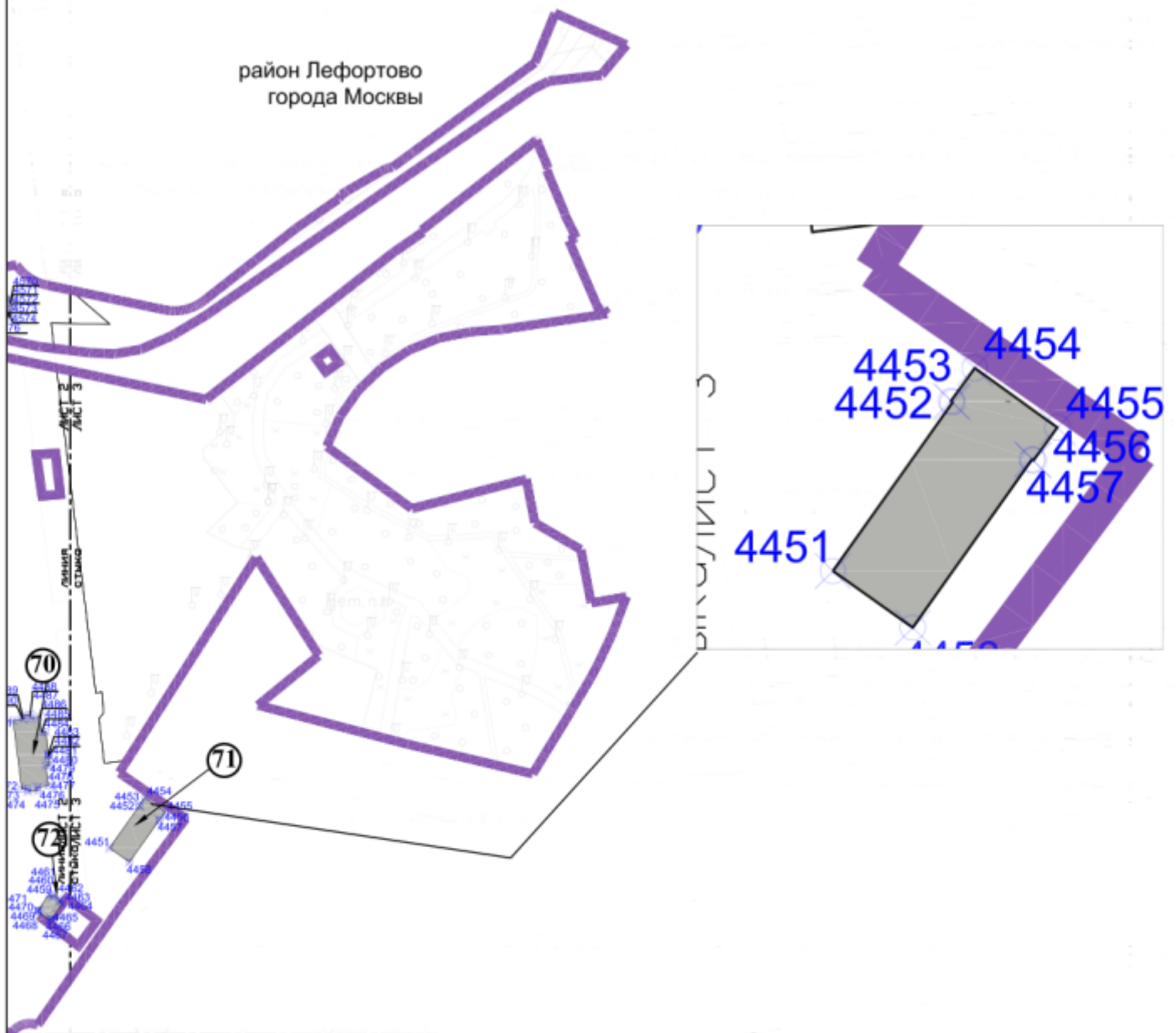
УСЛОВНЫЕ ОБОЗНАЧЕНИЯ:






-  границы внесения изменений в проект планировки территории
-  границы районов города Москвы

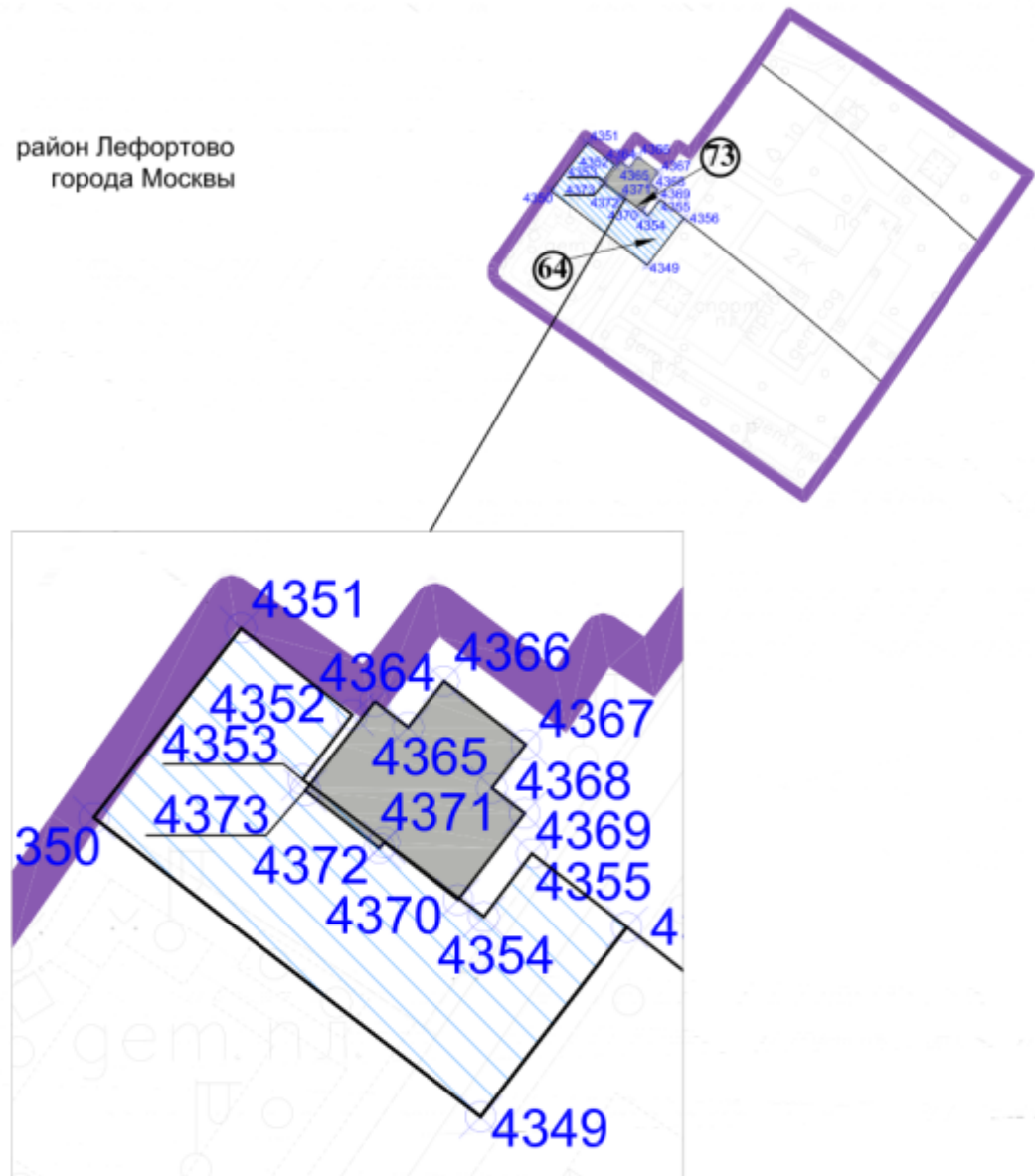
**УСЛОВНЫЕ ОБОЗНАЧЕНИЯ:**







-  границы внесения изменений в проект планировки территории
-  границы зон планируемого размещения линейных объектов
-  номера характерных точек границ зон планируемого размещения линейных объектов
-  номер зоны планируемого размещения линейных объектов
-  границы зон планируемого размещения наземных объектов метрополитена, в том числе с подземными частями
-  границы зон планируемого размещения подземных объектов метрополитена, в том числе с наземными частями

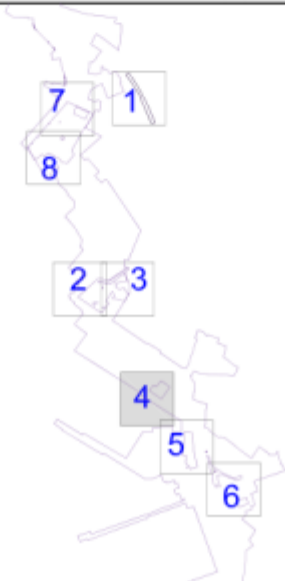


**УСЛОВНЫЕ ОБОЗНАЧЕНИЯ:**

-  границы внесения изменений в проект планировки территории
-  границы зон планируемого размещения линейных объектов
-  номера характерных точек границ зон планируемого размещения линейных объектов
-  номер зоны планируемого размещения линейных объектов
-  границы зон планируемого размещения наземных объектов метрополитена, в том числе с подземными частями

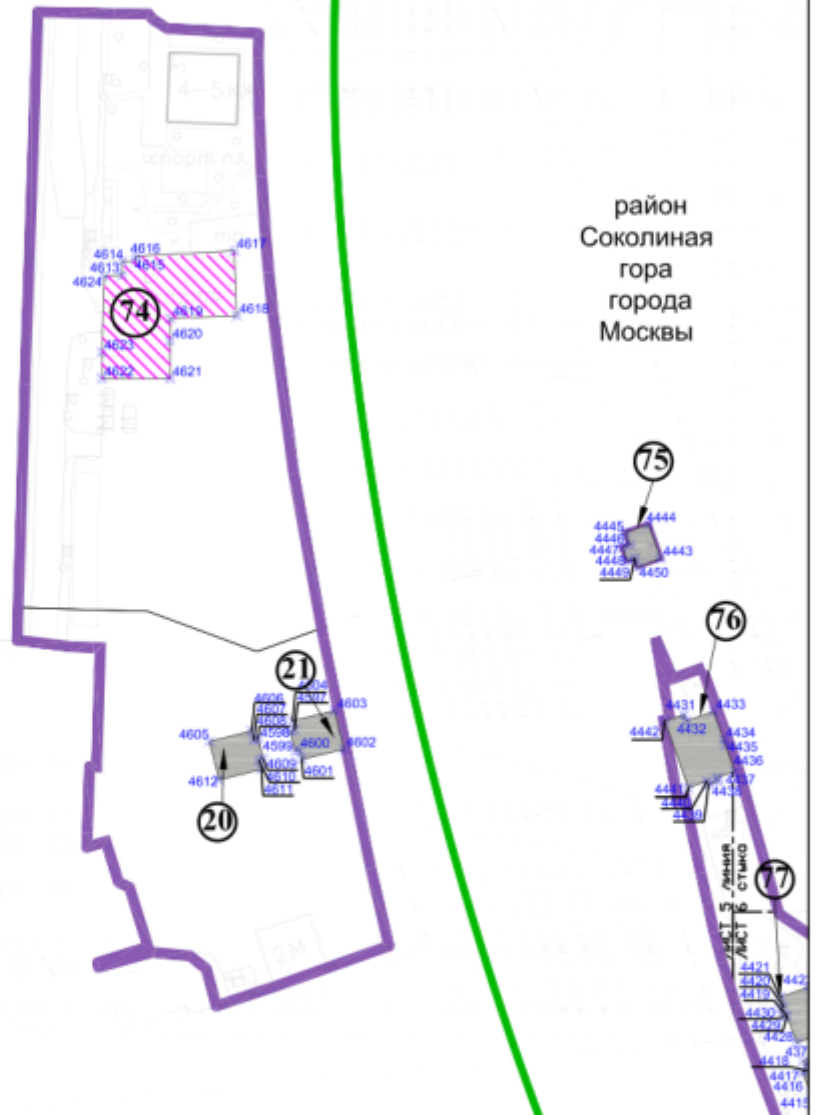
район Лефортово
города Москвы**УСЛОВНЫЕ ОБОЗНАЧЕНИЯ:**

-  границы внесения изменений в проект планировки территории
-  границы зон планируемого размещения линейных объектов
-  4349 номера характерных точек границ зон планируемого размещения линейных объектов
-  73 номер зоны планируемого размещения линейных объектов
-  границы зон планируемого размещения наземных объектов метрополитена, в том числе с подземными частями
-  границы зон планируемого размещения подземных объектов метрополитена, в том числе с наземными частями










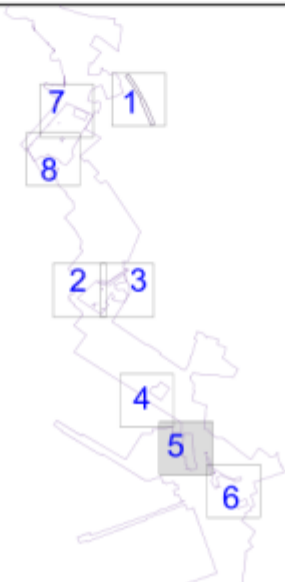
район Лефортово
 города Москвы

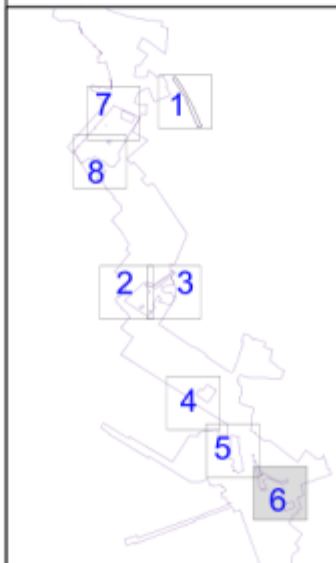
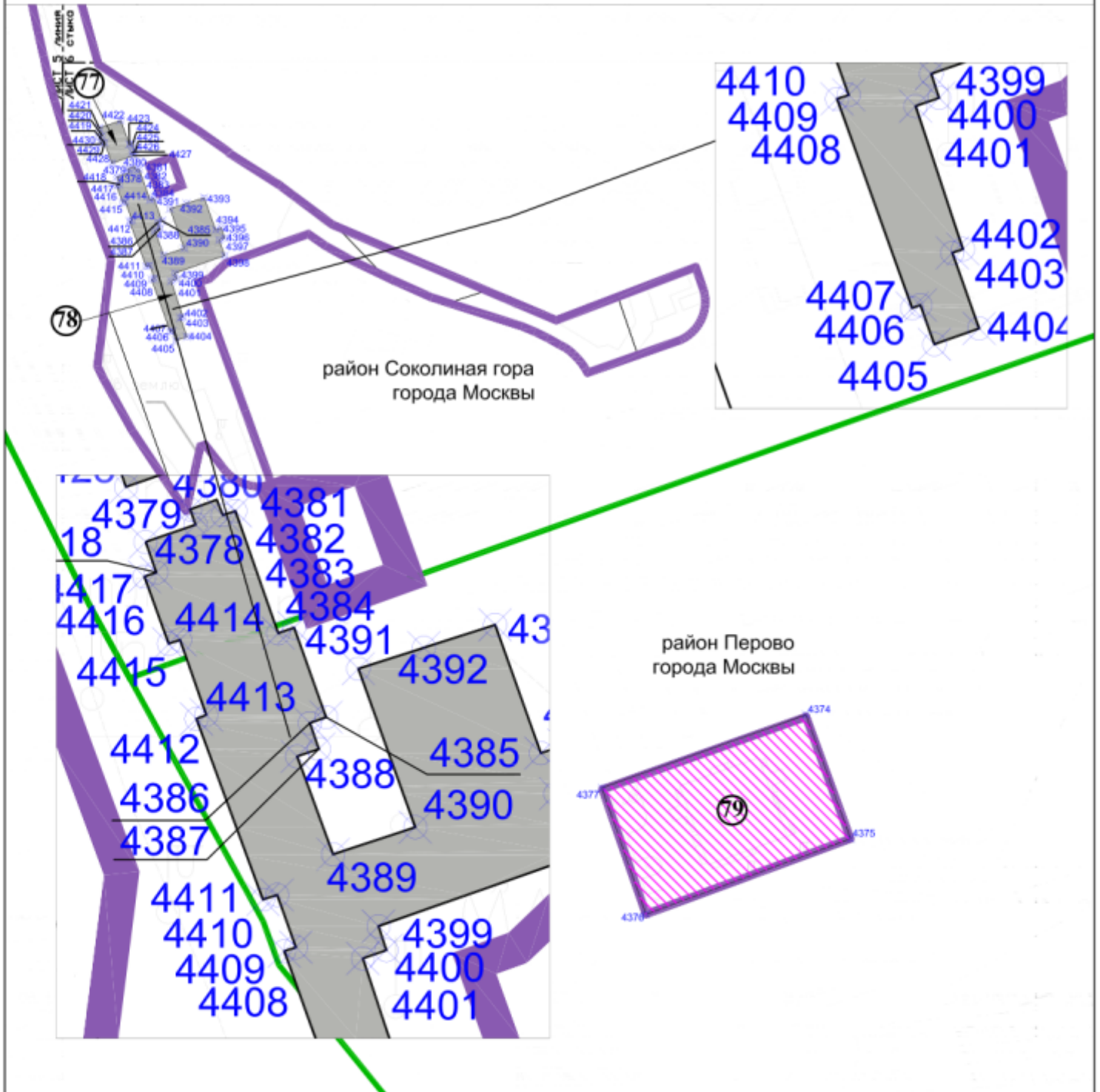
район
 Соколиная
 гора
 города
 Москвы










УСЛОВНЫЕ ОБОЗНАЧЕНИЯ:

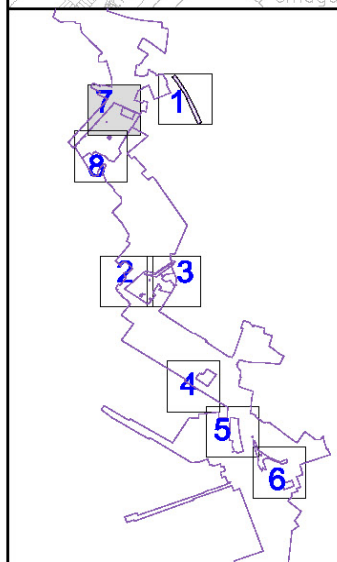
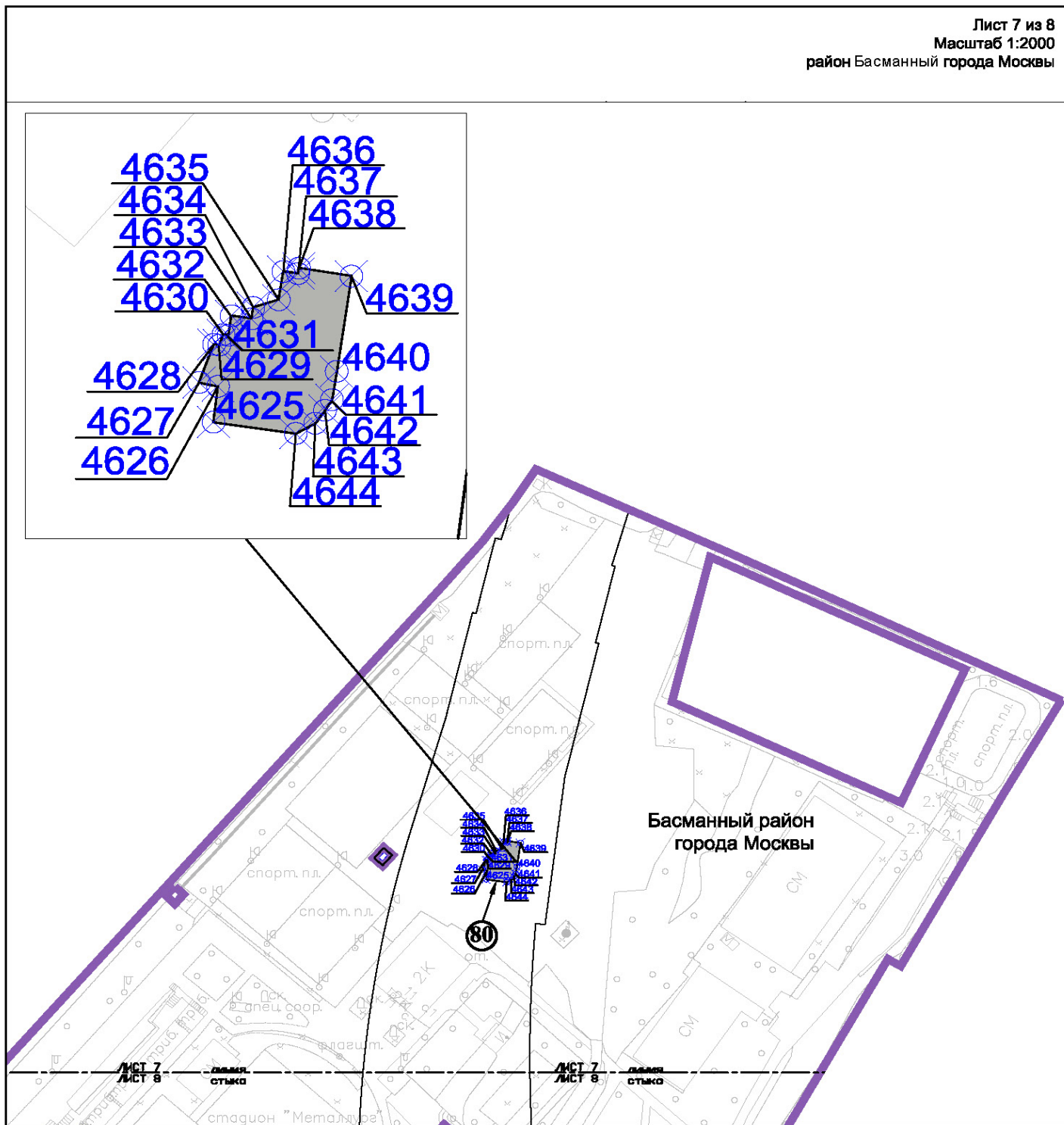
-  границы внесения изменений в проект планировки территории
-  границы районов города Москвы
-  границы зон планируемого размещения линейных объектов
-  4612
номера характерных точек границ зон планируемого размещения линейных объектов
-  74
номер зоны планируемого размещения линейных объектов
-  границы зон планируемого размещения наземных объектов транспортной инфраструктуры
-  границы зон планируемого размещения наземных объектов метрополитена, в том числе с подземными частями










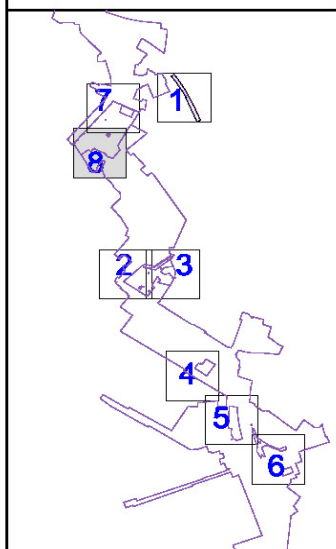
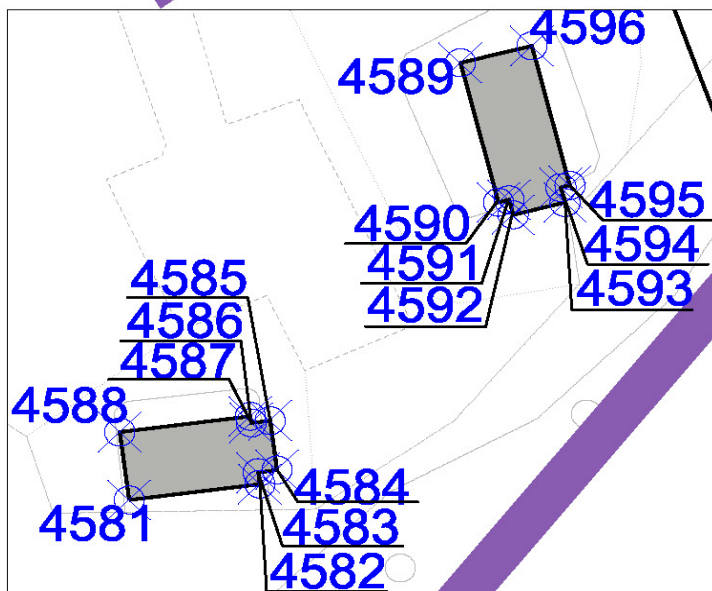
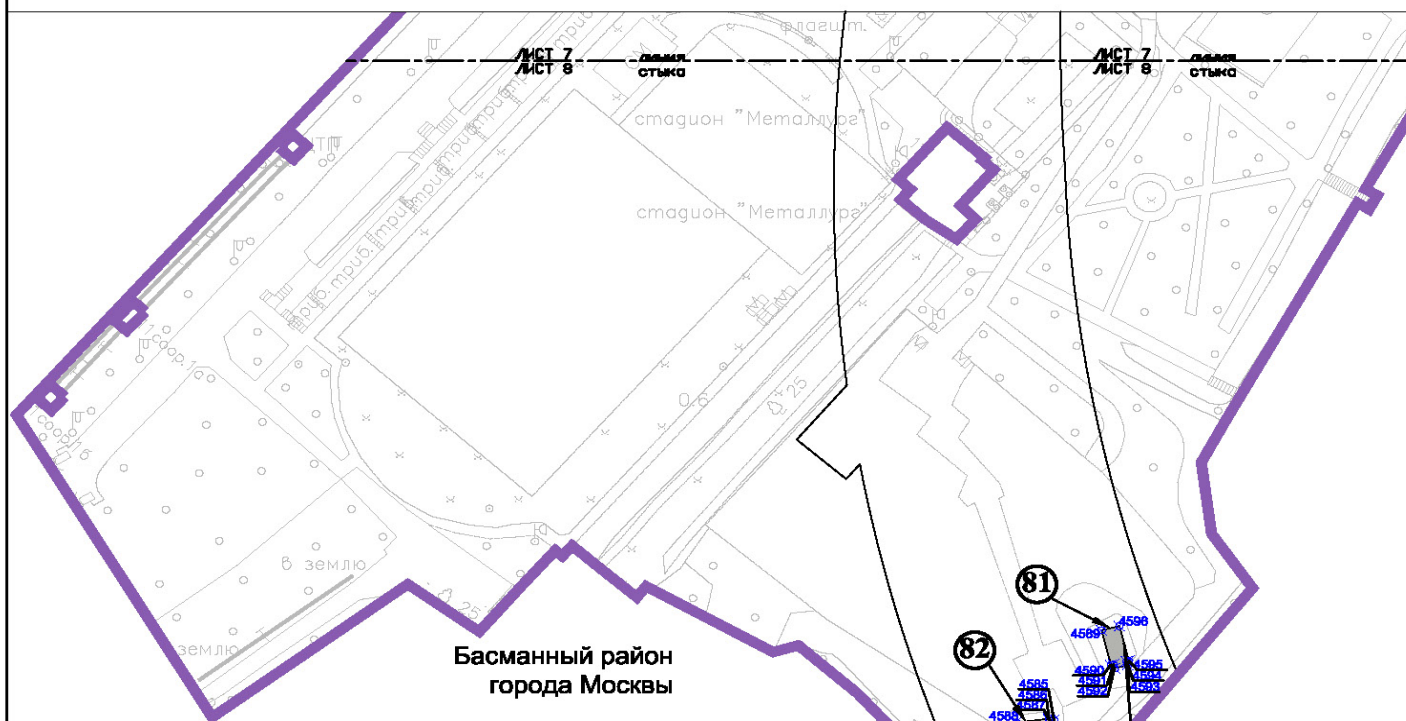
УСЛОВНЫЕ ОБОЗНАЧЕНИЯ:






-  границы внесения изменений в проект планировки территории
-  границы районов города Москвы
-  границы зон планируемого размещения линейных объектов
-  4408 номера характерных точек границ зон планируемого размещения линейных объектов
-  79 номер зоны планируемого размещения линейных объектов
-  границы зон планируемого размещения наземных объектов метрополитена, в том числе с подземными частями
-  границы зон планируемого размещения наземных объектов транспортной инфраструктуры



УСЛОВНЫЕ ОБОЗНАЧЕНИЯ:

-  границы внесения изменений в проект планировки территории
-  границы зон планируемого размещения линейных объектов
-  номера характерных точек границ зон планируемого размещения линейных объектов
-  номер зоны планируемого размещения линейных объектов
-  границы зон планируемого размещения наземных объектов метрополитена, в том числе с подземными частями

**УСЛОВНЫЕ ОБОЗНАЧЕНИЯ:**

-  границы внесения изменений в проект планировки территории
-  границы зон планируемого размещения линейных объектов
-  № 4588
номера характерных точек границ зон планируемого размещения линейных объектов
-  № 81
номер зоны планируемого размещения линейных объектов
-  границы зон планируемого размещения наземных объектов метрополитена, в том числе с подземными частями