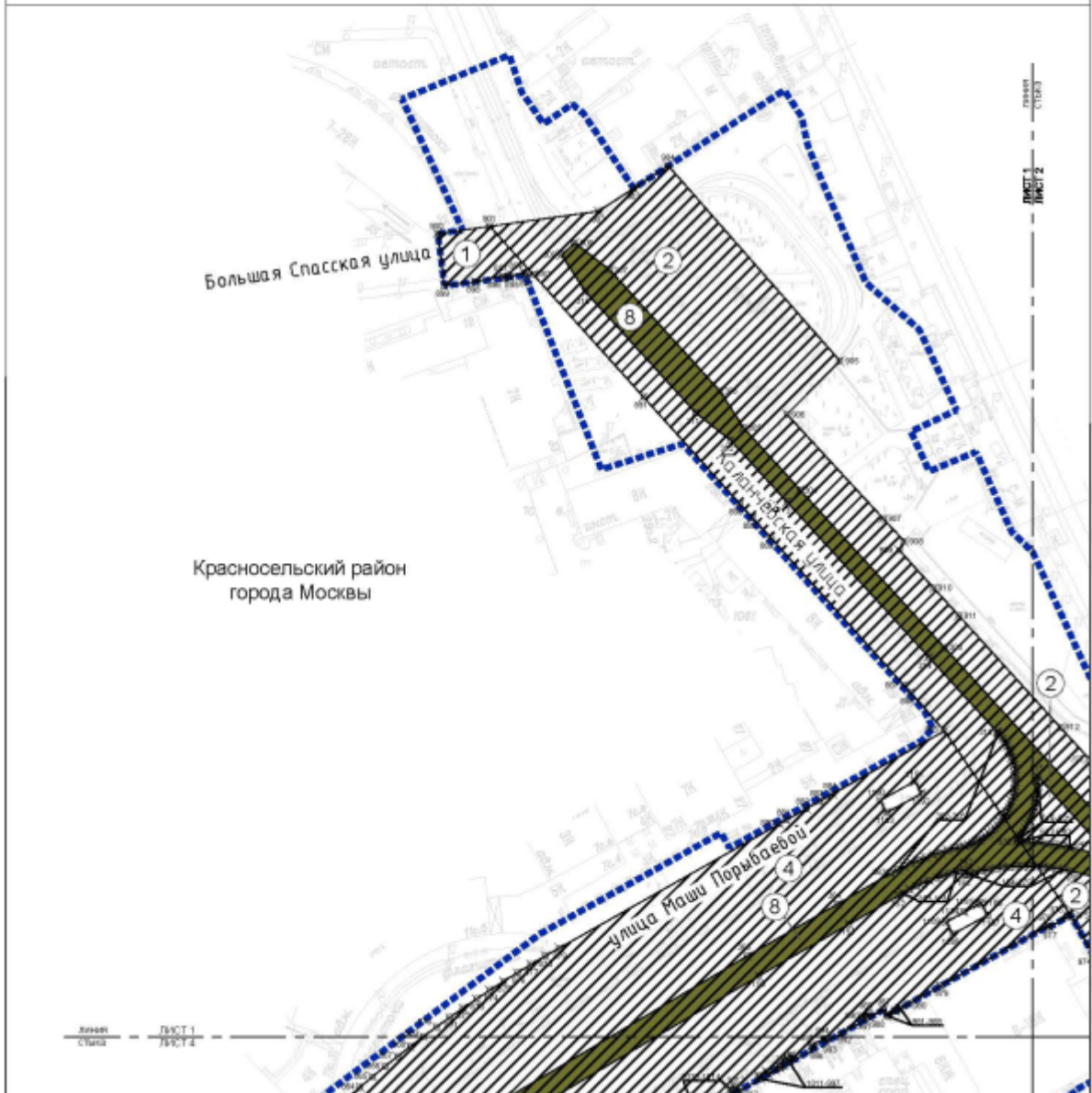


1.2. Чертеж границ зон планируемого размещения линейных объектов

Масштаб 1:2000
Красносельский район города Москвы
Лист 1 из 11



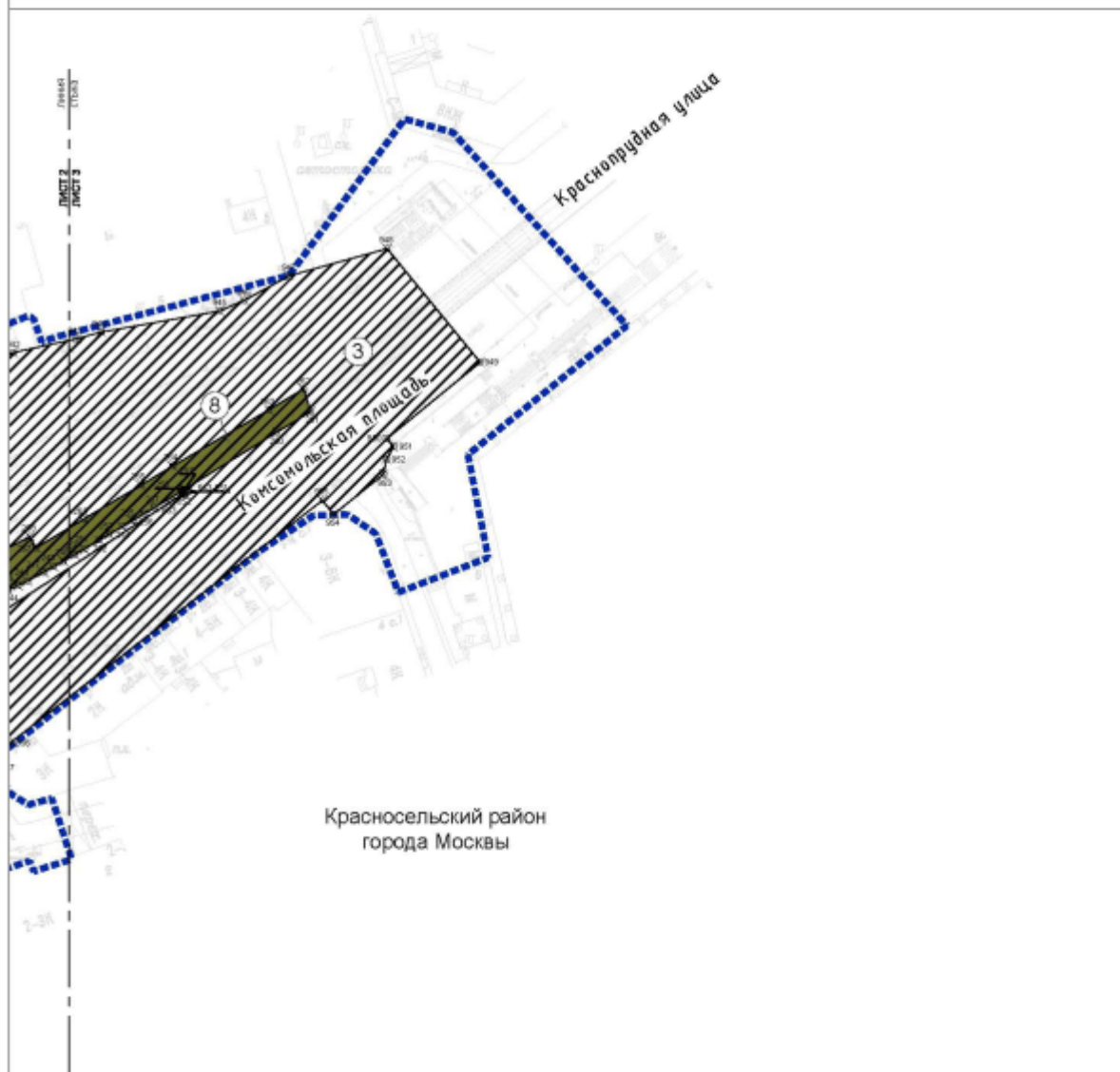
Лист 1
Лист 2



- УСЛОВНЫЕ ОБОЗНАЧЕНИЯ:**
- ГРАНИЦЫ:**
- подготовка проекта планировки территории
 - зон планируемого размещения линейных объектов
- Зоны планируемого размещения линейных объектов:**
- ▨ зона планируемого размещения объектов улично-дорожной сети
 - зона планируемого размещения наземных транспортных коммуникаций
- ⊠ 305 номер характерной точки границы зон планируемого размещения линейных объектов
- ① номер зоны планируемого размещения линейных объектов

4



Масштаб 1:2000
Красносельский район города Москвы
Лист 3 из 11







6

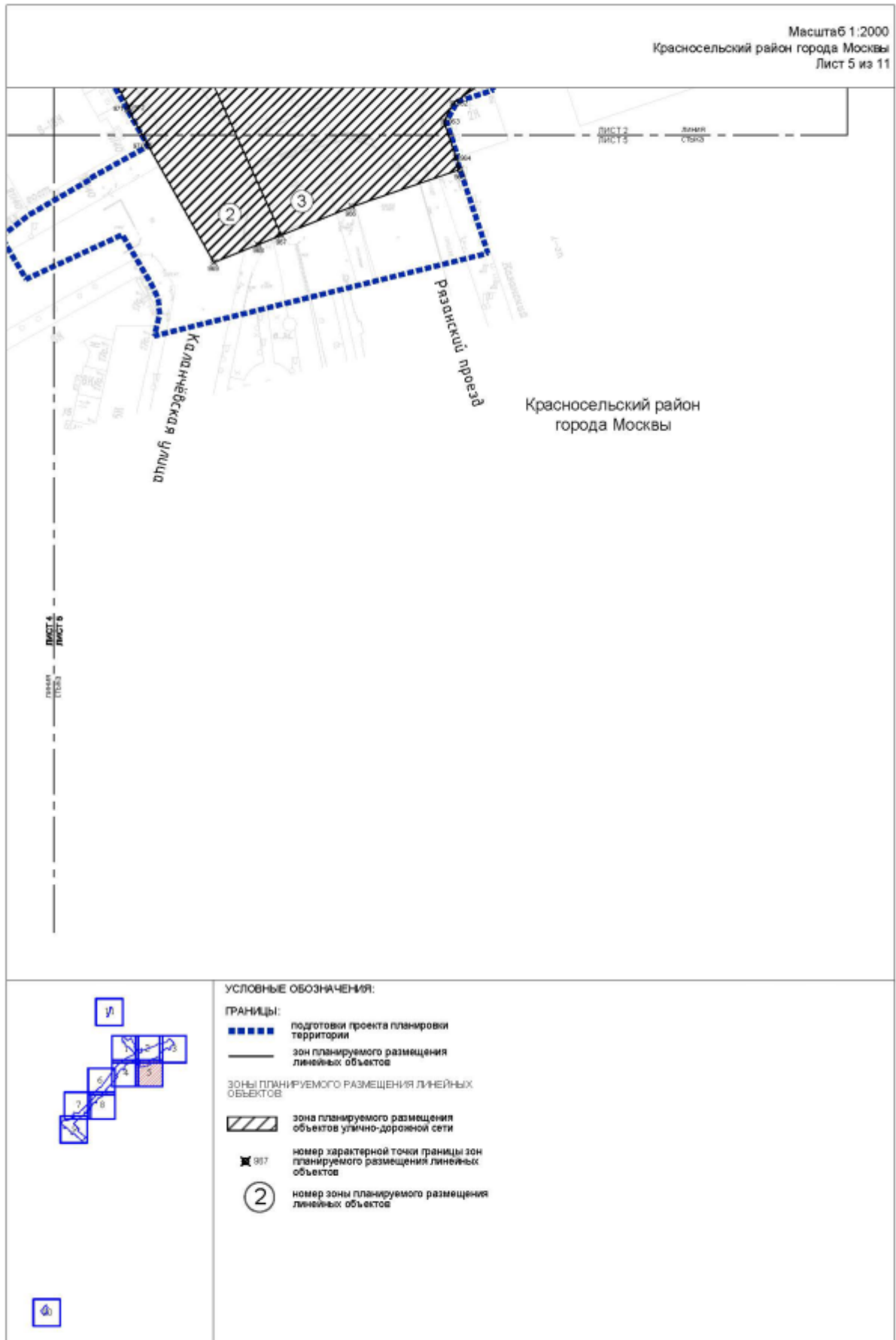
УСЛОВНЫЕ ОБОЗНАЧЕНИЯ:

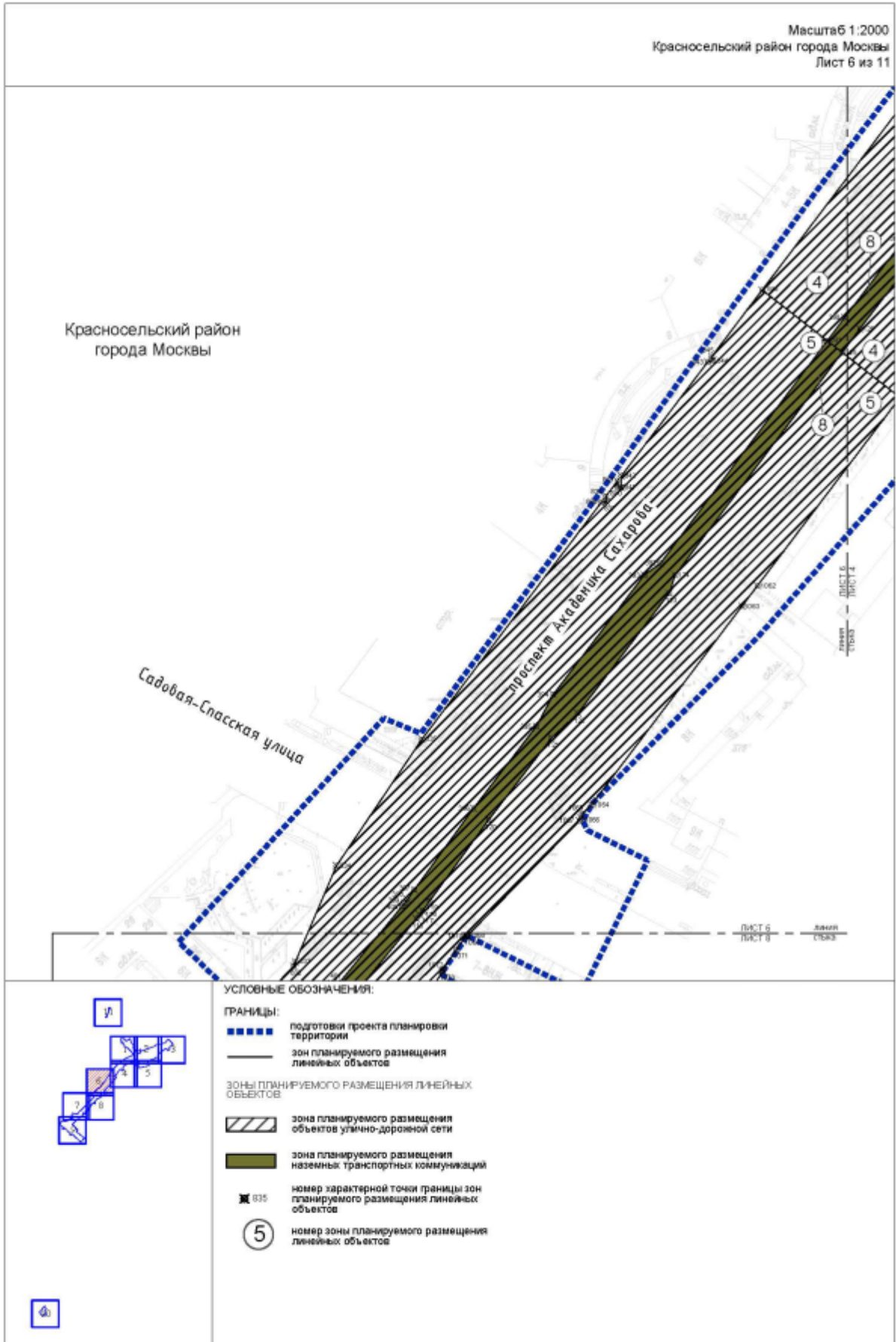
ГРАНИЦЫ:

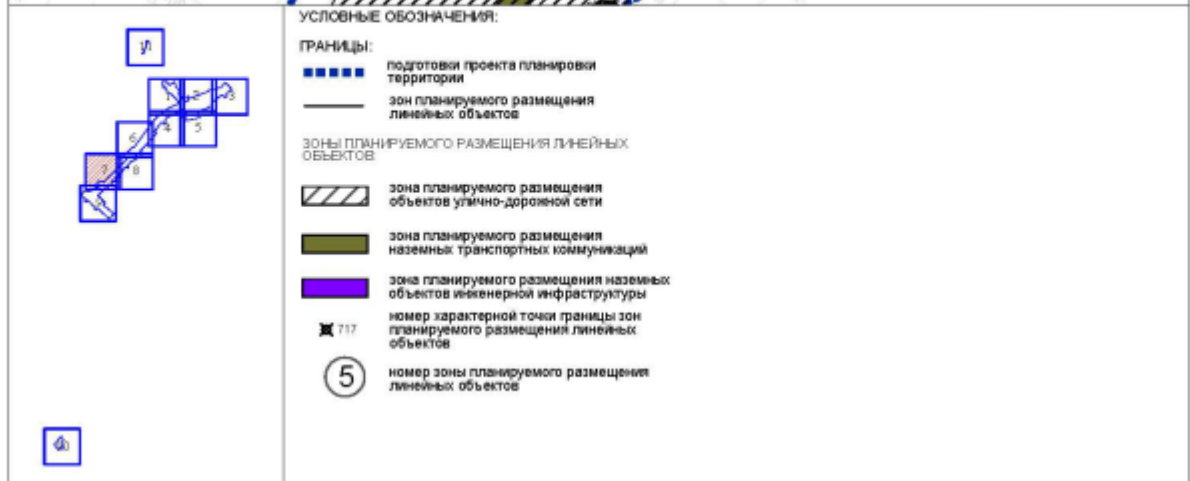
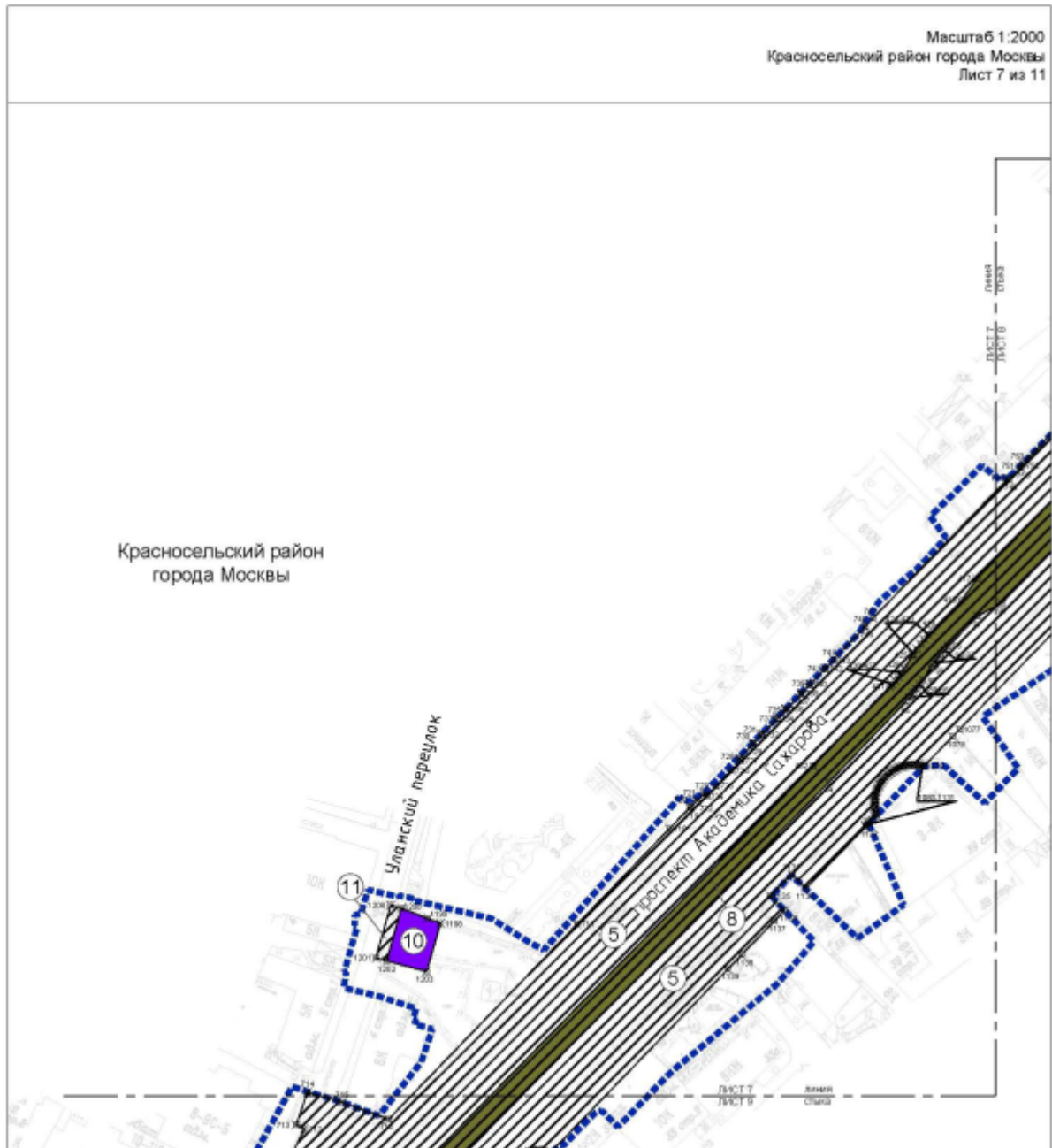
-  границы территории
-  зон планируемого размещения линейных объектов

Зоны планируемого размещения линейных объектов:

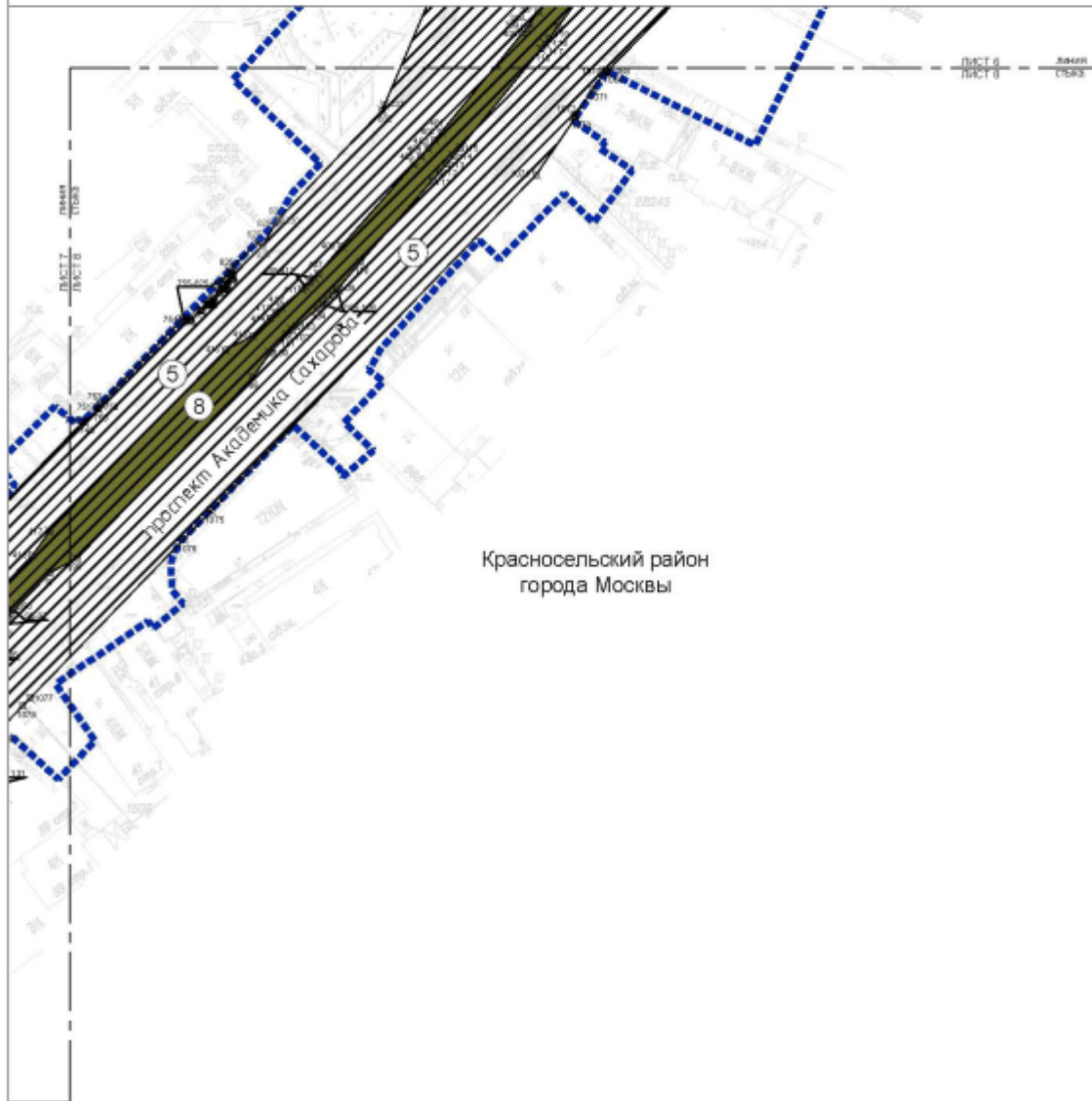
-  зона планируемого размещения объектов улично-дорожной сети
-  зона планируемого размещения наземных транспортных коммуникаций
-  номер характерной точки границы зон планируемого размещения линейных объектов
-  номер зоны планируемого размещения линейных объектов







Масштаб 1:2000
Красносельский район города Москвы
Лист 8 из 11



УСЛОВНЫЕ ОБОЗНАЧЕНИЯ:

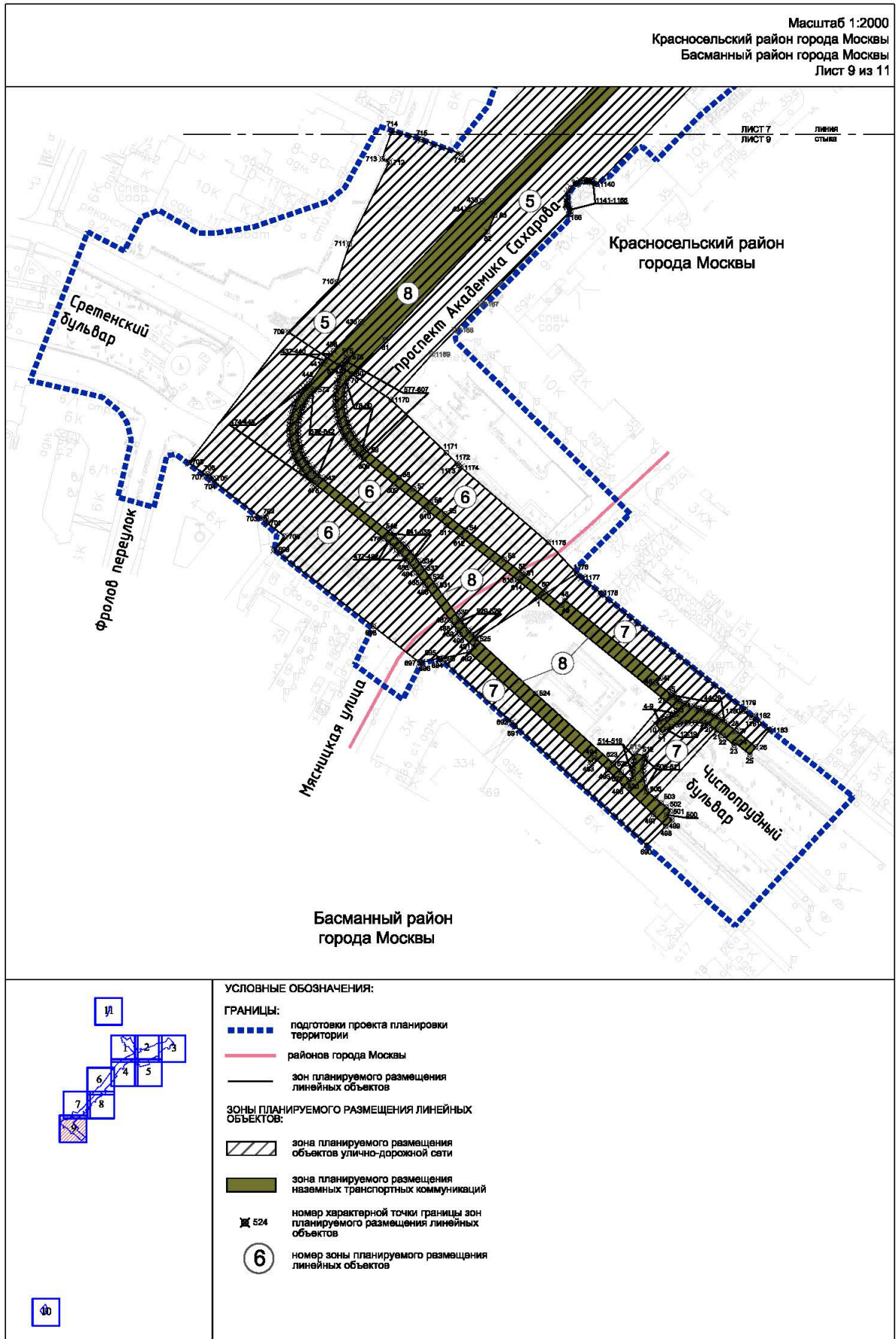
ГРАНИЦЫ:

- ■ ■ ■ ■ подготовка проекта планировки территории
- зон планируемого размещения линейных объектов

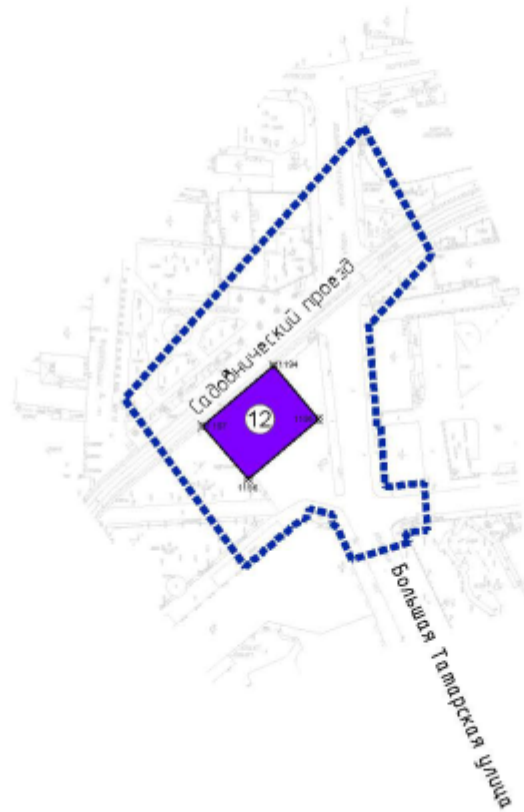
Зоны планируемого размещения линейных объектов:

- ▨ зона планируемого размещения объектов улично-дорожной сети
- зона планируемого размещения наземных транспортных коммуникаций
- 1074 номер характерной точки границы зон планируемого размещения линейных объектов
- ⑤ номер зоны планируемого размещения линейных объектов

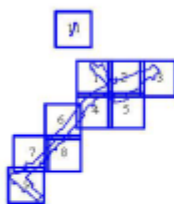




Масштаб 1:2000
район Замоскворечье города Москвы
Лист 10 из 11



район Замоскворечье
города Москвы



УСЛОВНЫЕ ОБОЗНАЧЕНИЯ:

ГРАНИЦЫ:

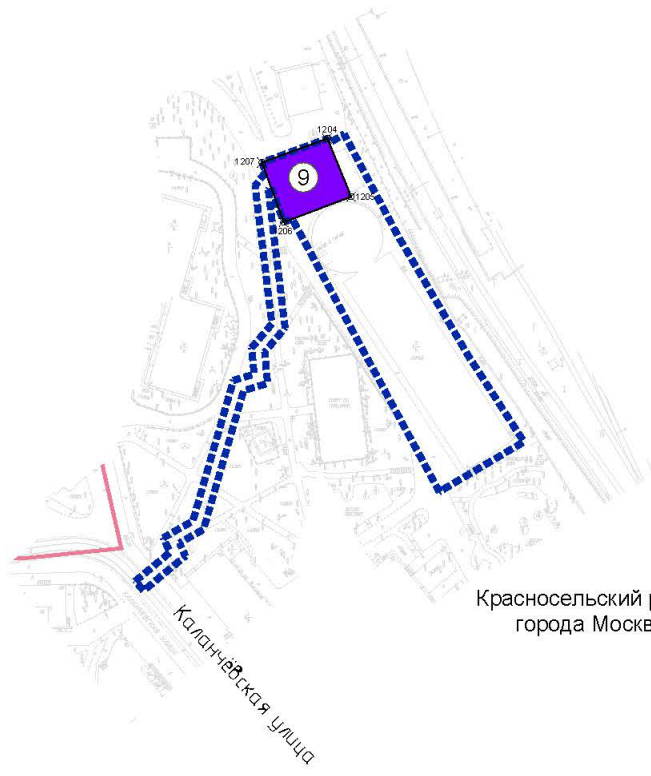
- ■ ■ ■ ■ подготовка проекта планировки территории
- зон планируемого размещения линейных объектов

ЗОНЫ ПЛАНИРУЕМОГО РАЗМЕЩЕНИЯ ЛИНЕЙНЫХ ОБЪЕКТОВ:

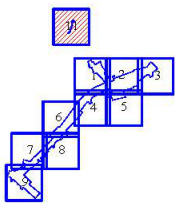
- зона планируемого размещения наземных объектов инженерной инфраструктуры
- 1198 номер характерной точки границы зон планируемого размещения линейных объектов
- ⑫ номер зоны планируемого размещения линейных объектов



Мещанский район
 города Москвы



Красносельский район
 города Москвы



УСЛОВНЫЕ ОБОЗНАЧЕНИЯ:

- ГРАНИЦЫ:**
- ■ ■ ■ ■ подготовка проекта планировки территории
 - зона планируемого размещения линейных объектов
 - районов города Москвы
- ЗОНЫ ПЛАНИРУЕМОГО РАЗМЕЩЕНИЯ ЛИНЕЙНЫХ ОБЪЕКТОВ:**
- зона планируемого размещения наземных объектов инженерной инфраструктуры
 - 1204 номер характерной точки границы зон планируемого размещения линейных объектов
 - ⑨ номер зоны планируемого размещения линейных объектов

