





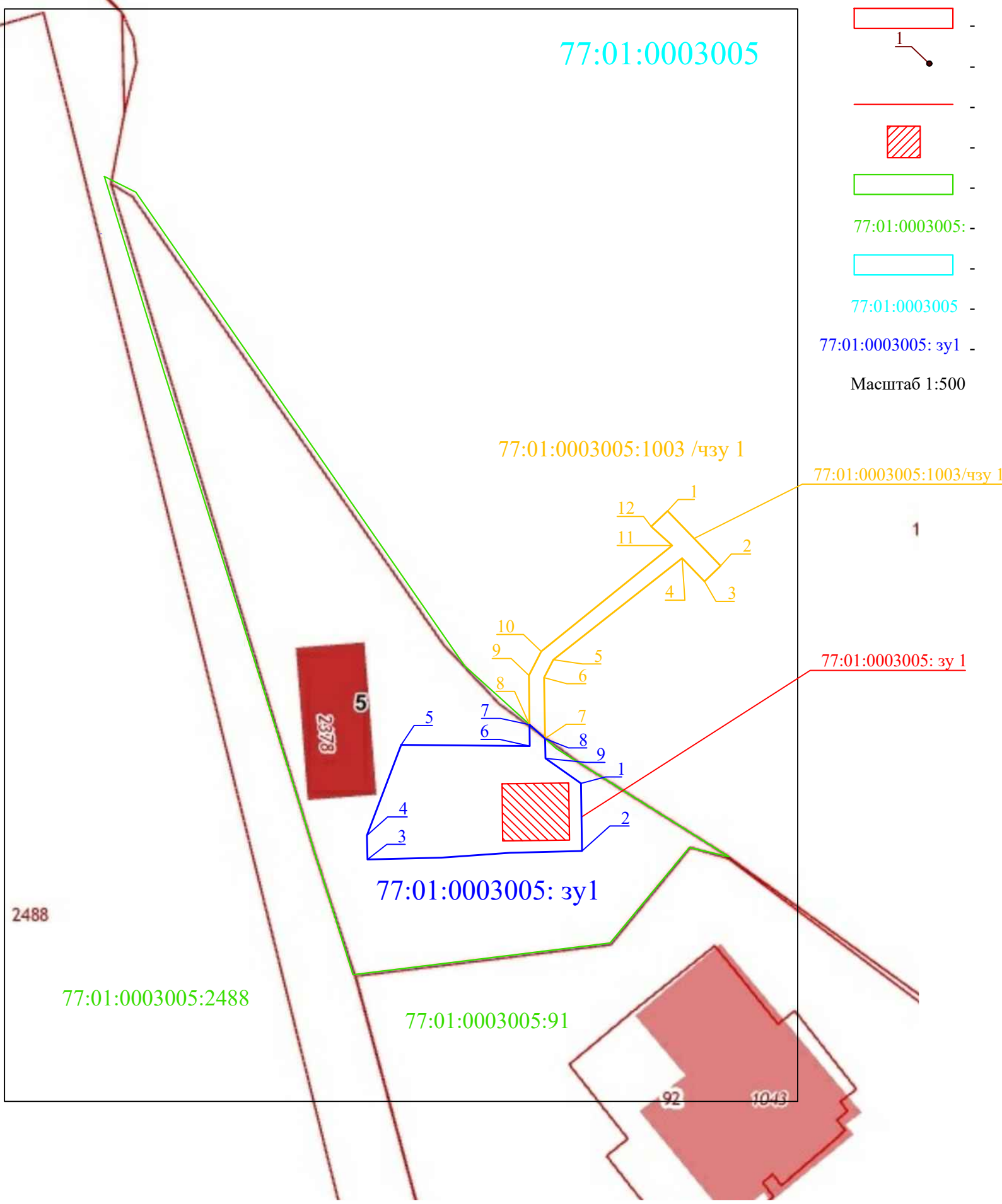


Схема расположения публичного сервитута

Условные обозначения

-  - проектные границы публичного сервитута
 -  - характерные точки проектной границы публичного сервитута
 -  - проектное местоположение инженерного сооружения (кабельная линия)
 -  - проектное местоположение инженерного сооружения (трансформаторная подстанция)
 -  - границы земельных участков по сведениям ЕГРН
 - 77:01:0003005: - кадастровые номера земельных участков в отношении которых испрашивается публичный сервитут (кадастровый номер участка на момент 19.01.2023 по данным Публичной кадастровой карты - не установлен)
 -  - границы кадастровых кварталов
 - 77:01:0003005 - номер кадастрового квартала
 - 77:01:0003005: зу1 - обозначение участков публичного сервитута
- Масштаб 1:500



СОГЛАСОВАНО

Имя, И. Ф. Подп.	
Подпись и дата	
Взам. инж. Н	