

1.2. Чертеж границ зон планируемого размещения линейных объектов

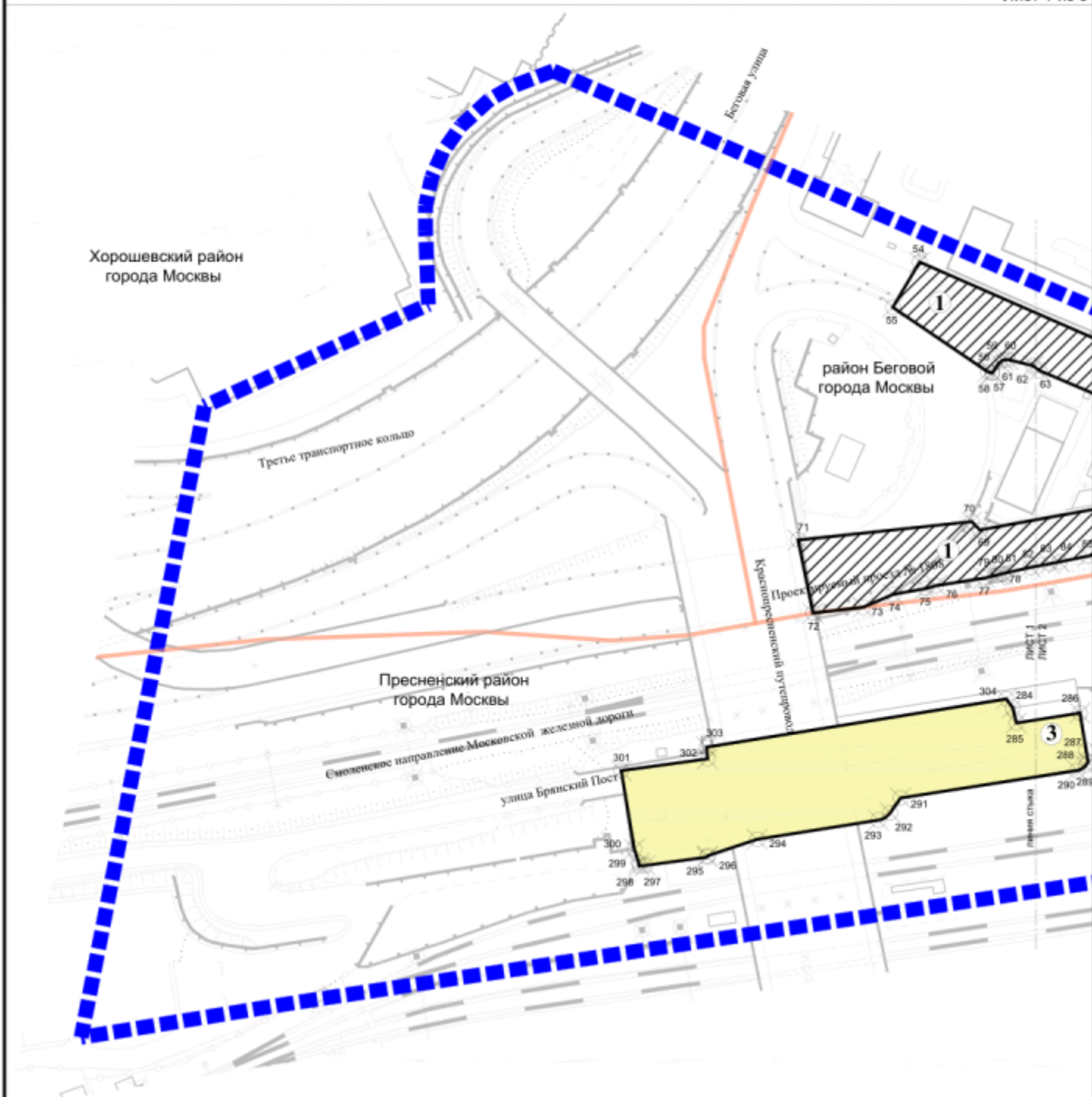
Масштаб 1:2000




Пресненский район города Москвы

Хорошевский район города Москвы





район Беговой города Москвы

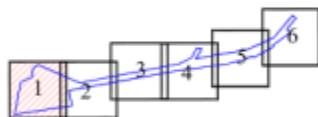
Лист 1 из 6

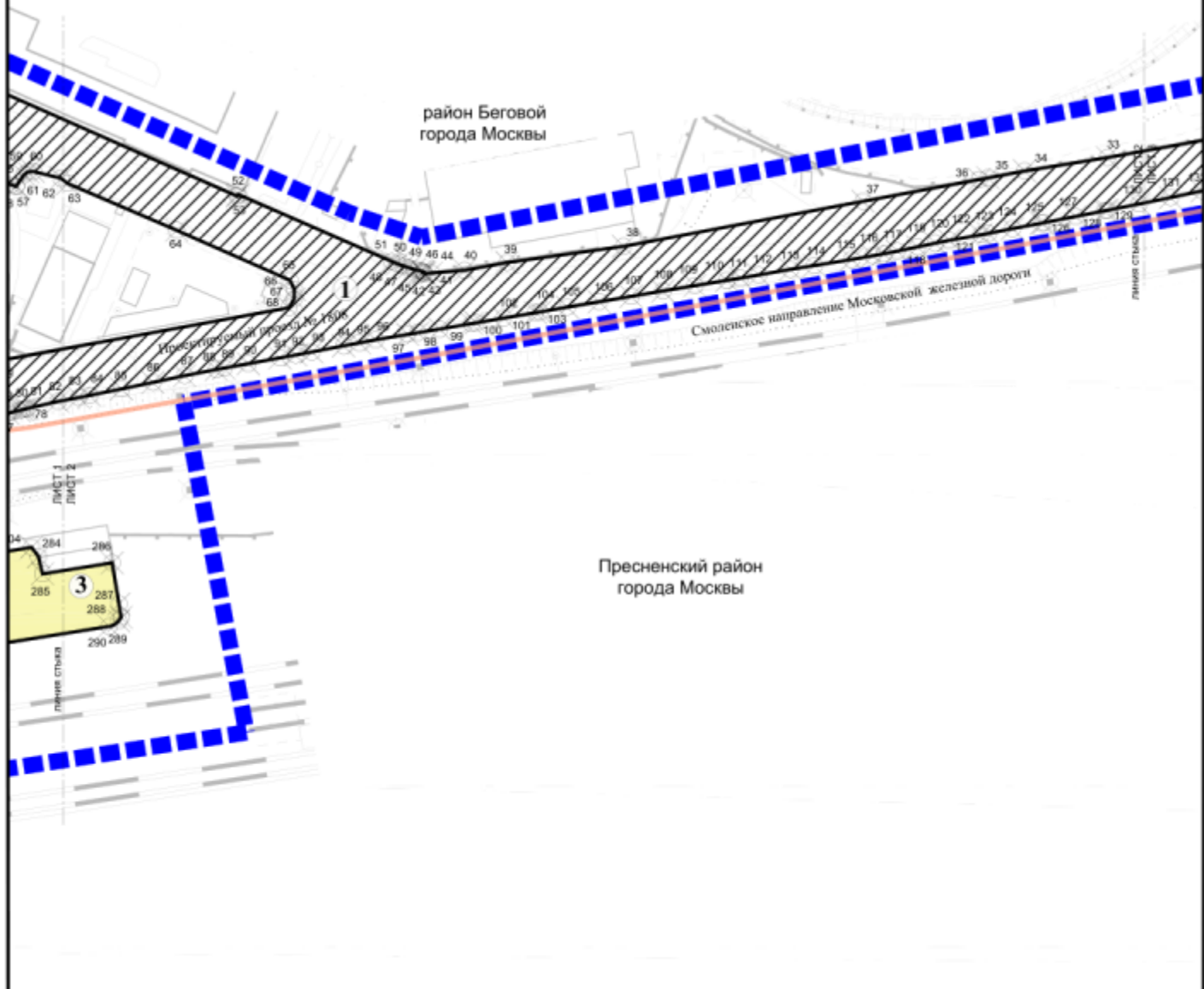
**УСЛОВНЫЕ ОБОЗНАЧЕНИЯ:**

-  границы подготовки проекта планировки территории
-  границы районов города Москвы
-  зон планируемого размещения линейных объектов



ЗОНЫ ПЛАНИРУЕМОГО РАЗМЕЩЕНИЯ ЛИНЕЙНЫХ ОБЪЕКТОВ:

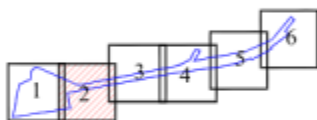
-  зоны планируемого размещения объектов улично-дорожной сети
-  зоны планируемого размещения объектов транспортной инфраструктуры
-  номер зоны планируемого размещения линейных объектов
-  номер характерной точки границы зон планируемого размещения линейных объектов

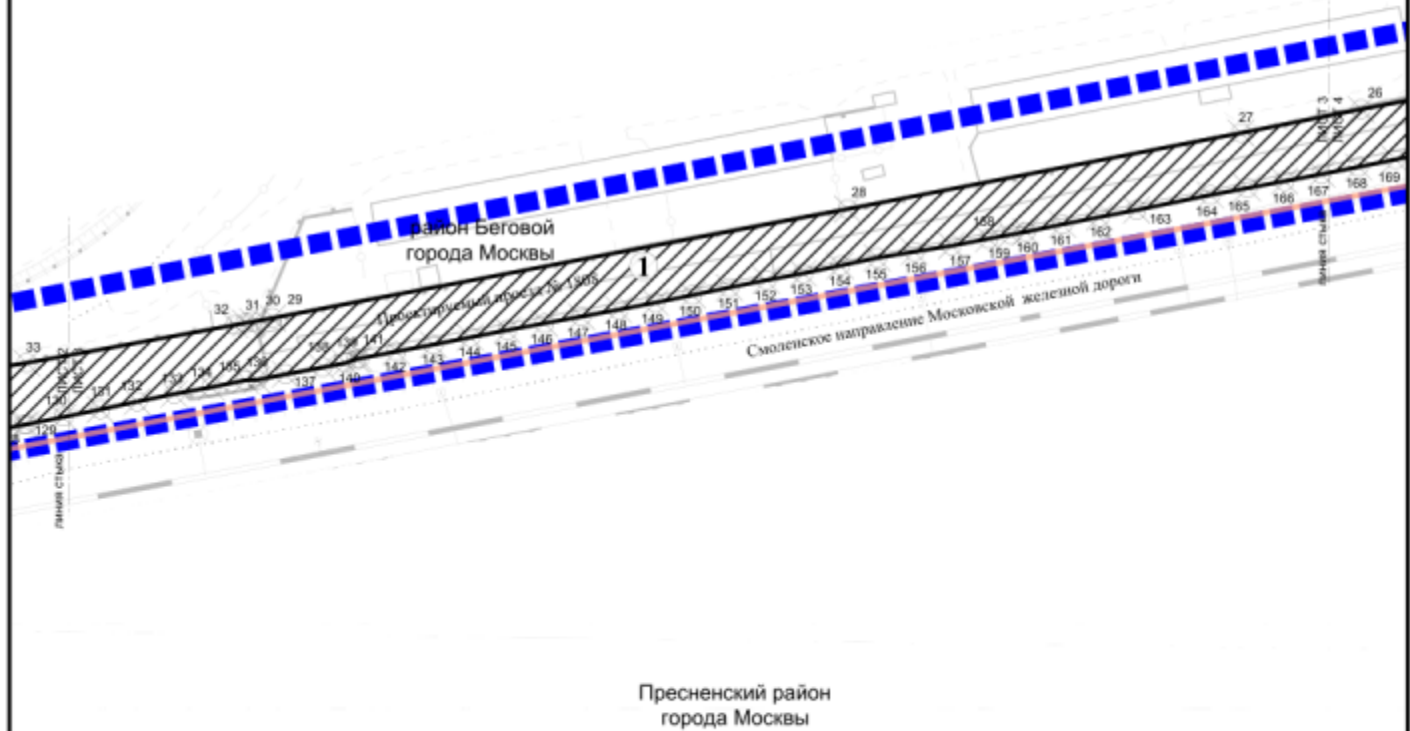










УСЛОВНЫЕ ОБОЗНАЧЕНИЯ:

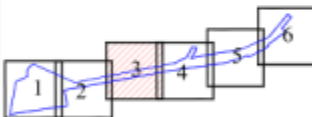
-  границы подготовки проекта планировки территории
 -  границы районов города Москвы
 -  зон планируемого размещения линейных объектов
- ЗОНЫ ПЛАНИРУЕМОГО РАЗМЕЩЕНИЯ ЛИНЕЙНЫХ ОБЪЕКТОВ:**
-  зоны планируемого размещения объектов улично-дорожной сети
 -  зоны планируемого размещения объектов транспортной инфраструктуры
- 1** номер зоны планируемого размещения линейных объектов
-  35 номер характерной точки границы зон планируемого размещения линейных объектов

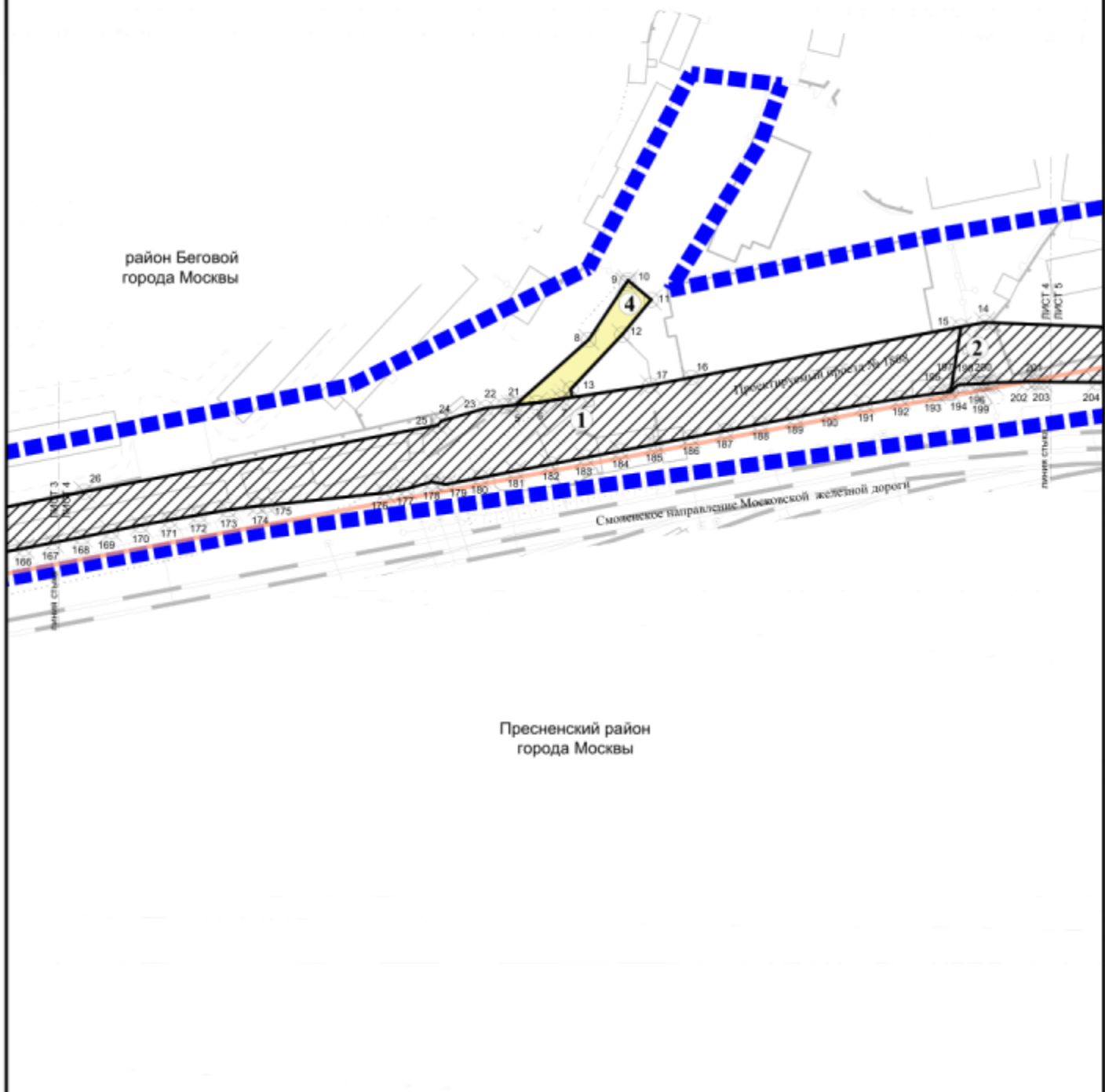





УСЛОВНЫЕ ОБОЗНАЧЕНИЯ:

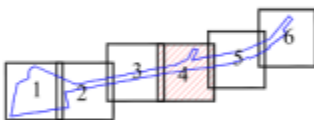
-  границы подготовки проекта планировки территории
 -  границы районов города Москвы
 -  зон планируемого размещения линейных объектов
- ЗОНЫ ПЛАНИРУЕМОГО РАЗМЕЩЕНИЯ ЛИНЕЙНЫХ ОБЪЕКТОВ:**
-  зоны планируемого размещения объектов улично-дорожной сети
 -  номер зоны планируемого размещения линейных объектов
 -  номер характерной точки границы зон планируемого размещения линейных объектов

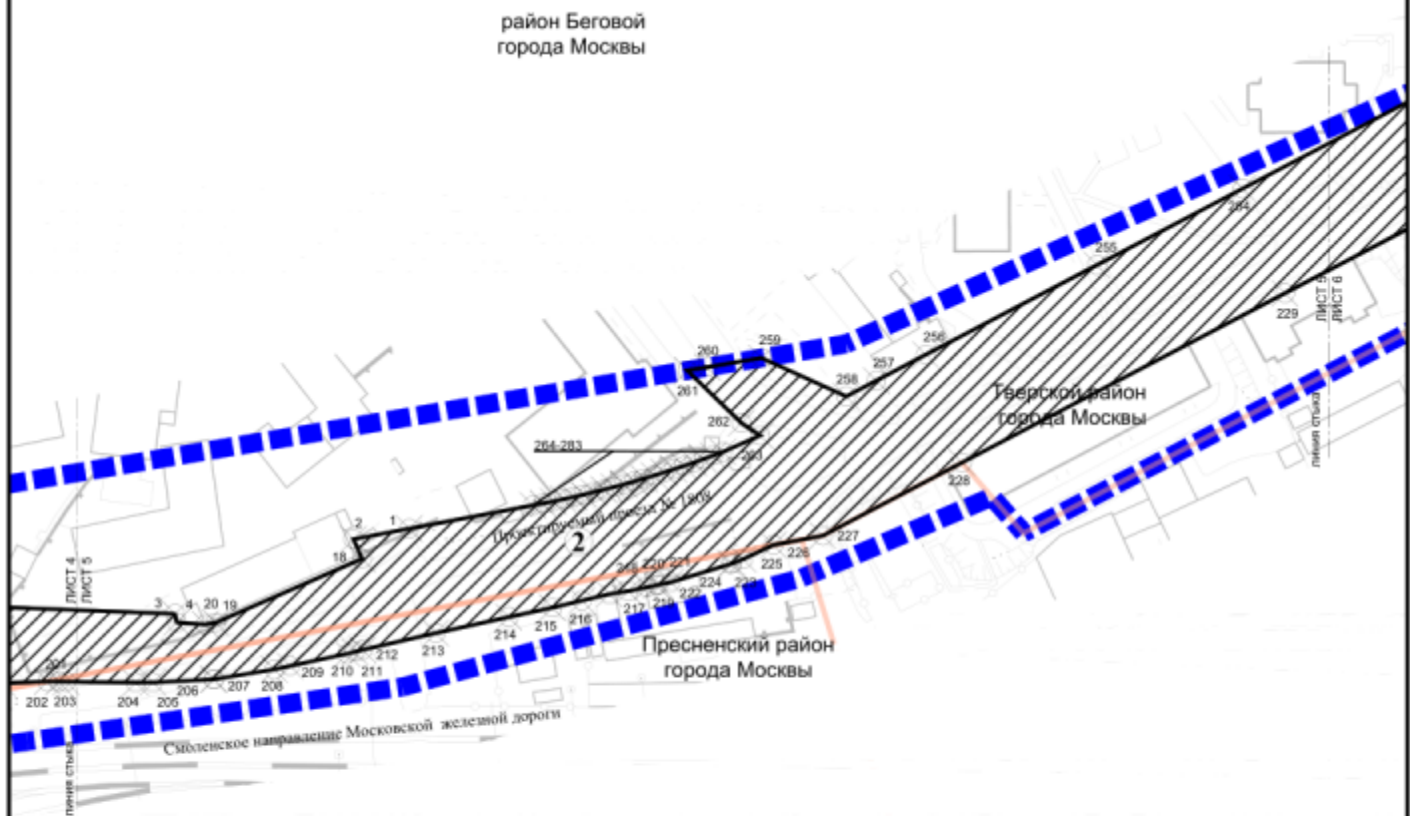







УСЛОВНЫЕ ОБОЗНАЧЕНИЯ:

-  границы подготовки проекта планировки территории
 -  границы районов города Москвы
 -  зон планируемого размещения линейных объектов
- ЗОНЫ ПЛАНИРУЕМОГО РАЗМЕЩЕНИЯ ЛИНЕЙНЫХ ОБЪЕКТОВ:**
-  зоны планируемого размещения объектов улично-дорожной сети
 -  зоны планируемого размещения объектов транспортной инфраструктуры
-  номер зоны планируемого размещения линейных объектов
 -  номер характерной точки границы зон планируемого размещения линейных объектов







УСЛОВНЫЕ ОБОЗНАЧЕНИЯ:

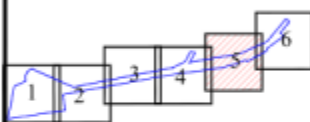
-  границы подготовки проекта планировки территории
-  границы районов города Москвы
-  зон планируемого размещения линейных объектов

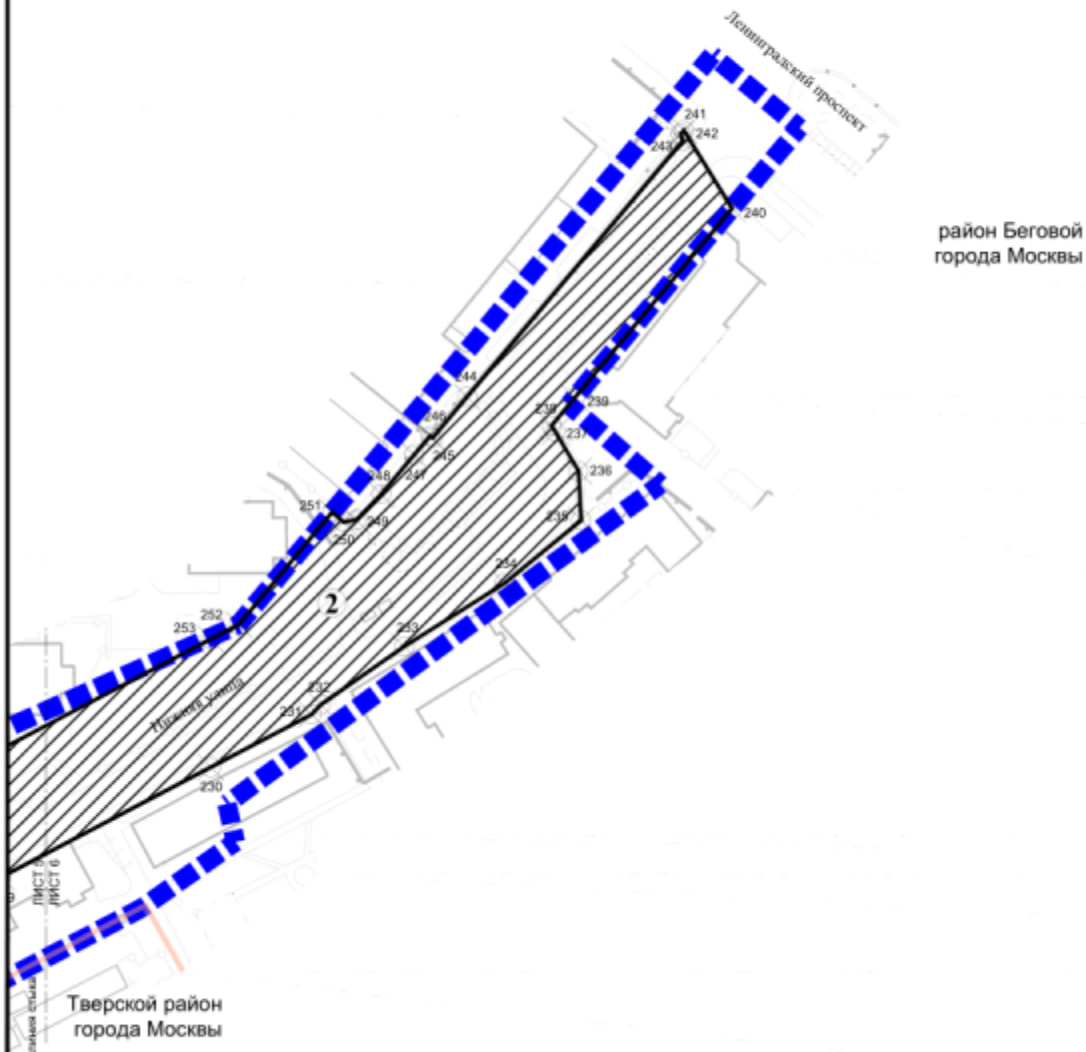
ЗОНЫ ПЛАНИРУЕМОГО РАЗМЕЩЕНИЯ ЛИНЕЙНЫХ ОБЪЕКТОВ:

-  зоны планируемого размещения объектов улично-дорожной сети







 номер зоны планируемого размещения линейных объектов

 номер характерной точки границы зон планируемого размещения линейных объектов





УСЛОВНЫЕ ОБОЗНАЧЕНИЯ:

-  границы подготовки проекта планировки территории
 -  границы районов города Москвы
 -  зон планируемого размещения линейных объектов
- ЗОНЫ ПЛАНИРУЕМОГО РАЗМЕЩЕНИЯ ЛИНЕЙНЫХ ОБЪЕКТОВ:**
-  зоны планируемого размещения объектов улично-дорожной сети
 -  2 номер зоны планируемого размещения линейных объектов
 -  250 номер характерной точки границы зон планируемого размещения линейных объектов

