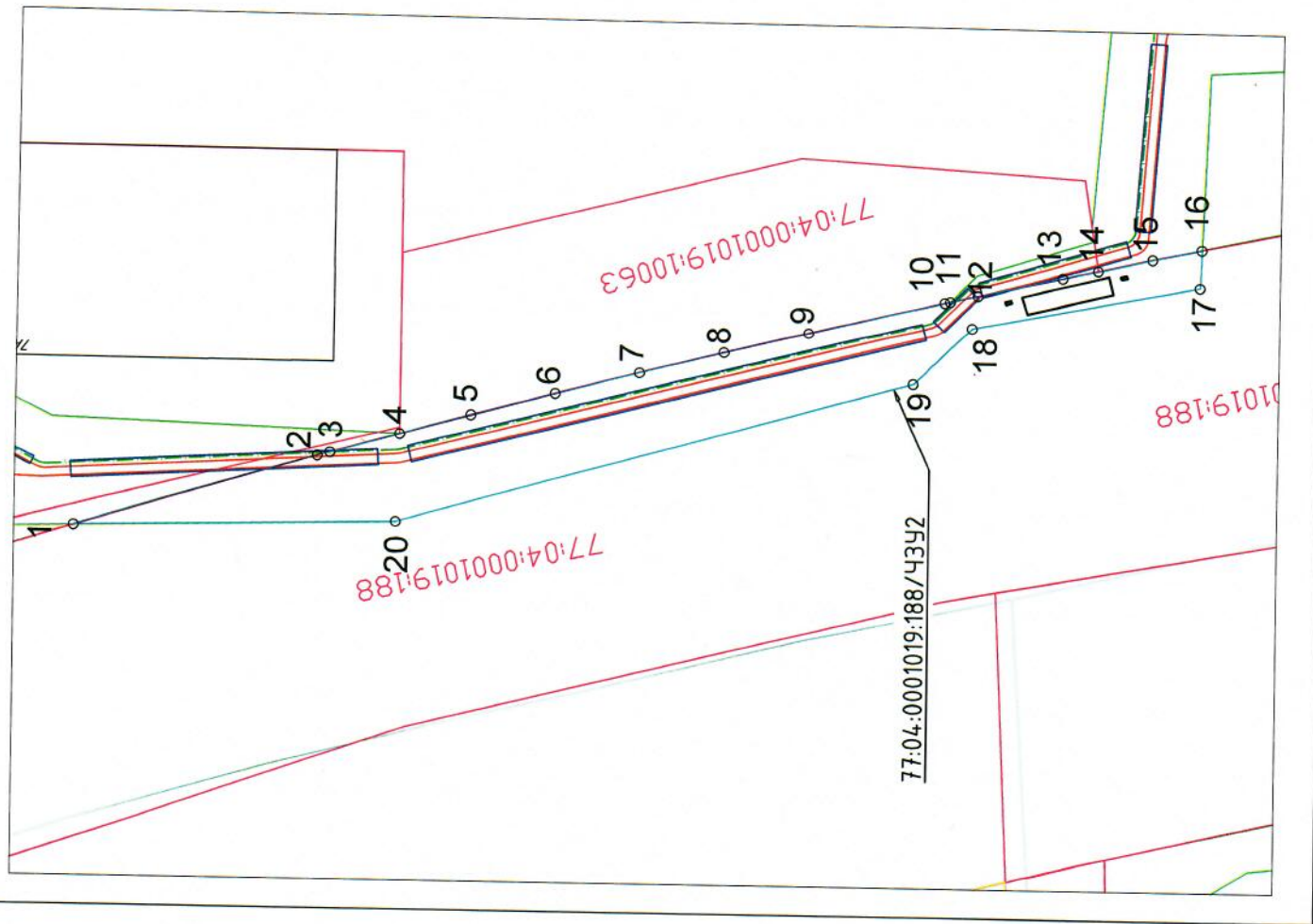






Участок №13



Участок №13 № точки	X	Y
1	6759.42	10362.25
2	6734.13	10369.83
3	6732.83	10370.2
4	6725.59	10372.26
5	6718.22	10374.3
6	6709.51	10376.69
7	6700.77	10379.06
8	6692.02	10381.34
9	6683.25	10383.56
10	6669.12	10387.02
11	6668.54	10387.16
12	6665.68	10387.85
13	6656.87	10389.91
14	6653.2	10390.74
15	664.758	10392.02
16	664.246	10393.12
17	664.259	10389.16
18	6666.24	10384.4
19	6672.3	10378.43
20	6725.9	10363.21

Условные обозначения:

-  - Проектируемая линия КЛ 110кВ "Павелцкая-Тасанская" + 2 кабеля ВОЛС
-  - Проектируемые 2 кабеля ВОЛС
-  - Проектируемый зарезный переход (переход ГИВ)
-  - Проектируемый котлован под соединительные муфты с колодезью для транспортировки зарезных кабелей
-  - Простые границы участка публичного сервитута
-  - Обозначение участка публичного сервитута
-  - Номер кадастрового квартала
-  - Граница земельных участков по сведениям ЕГРН
-  - Характерные точки простой границы публичного сервитута

77:05:0002001:188/чзУ2

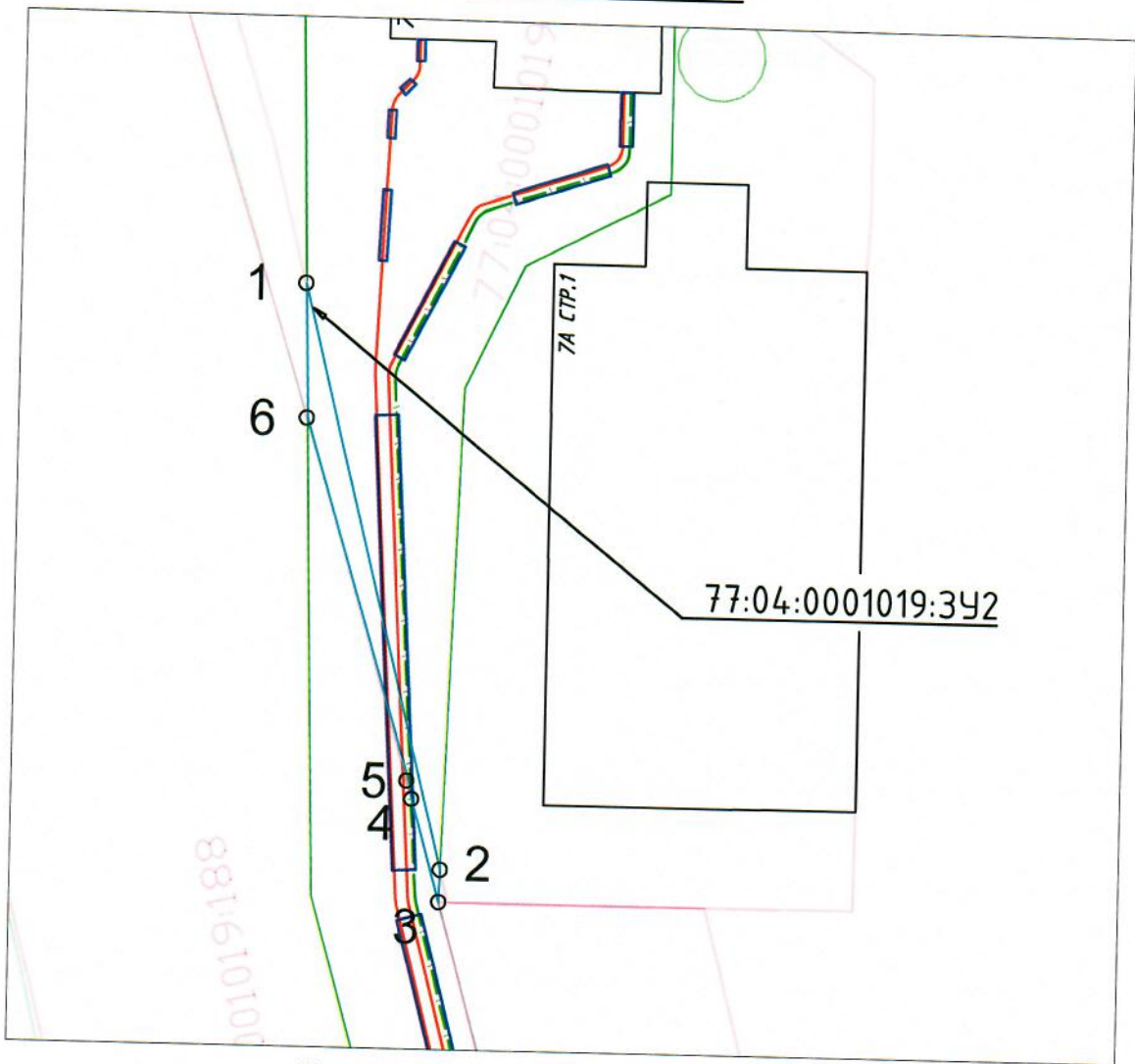
77:05:0002001

77:05:0002001:188






91

200012-19-2626/СФ-ТКР-КЛ		Лист	Лист	Листов
Заказчик: МВС - филиал ПАО "МОЭСК"		П	14	21
Реконструкция КЛ 110кВ "Павелцкая-Тасанская №1, №2" для нужд МВС - филиала ПАО "МОЭСК"				
Кабельная линия 110кВ		Складная линия		
Координатное описание Участка №13 (77:05:0002001:188/чзУ2)		000 "СФ ТЦС"		
Изм.	Колуч.	Лист №докум.	Подп.	Дата
Разработ.	Решетников			10.21
Начальник	Гаджиев			10.21
Проверил	Бацков			10.21
Н. контр.	Елисеев			10.21
ГИП	Фурманов			10.21

Участок №20



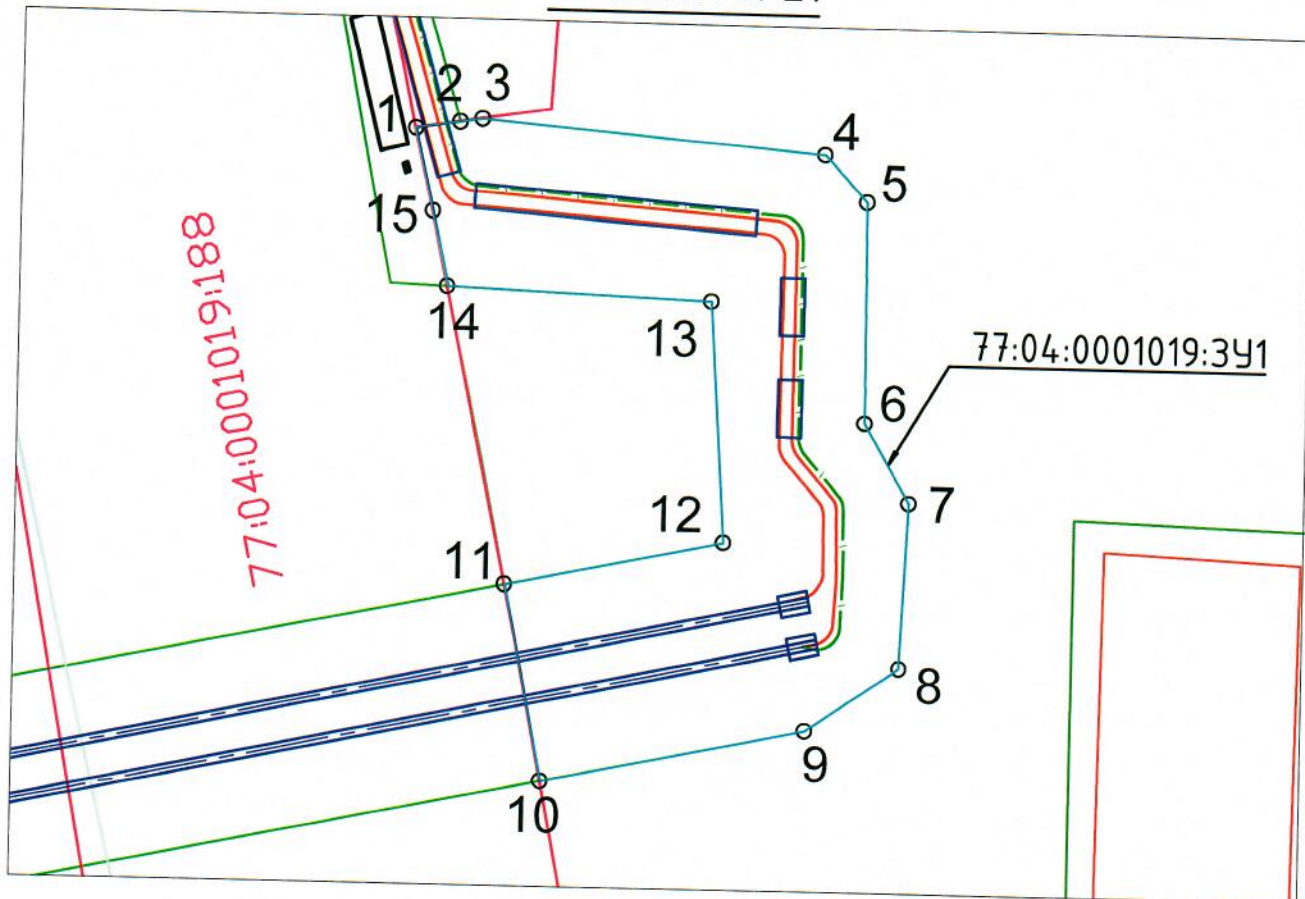
Условные обозначения:

-  - Проектируемая 2-цепная КЛ 110 кВ "Павелецкая-Таганская" + 2 кабеля ВОЛС
-  - Проектируемые 2 кабеля ВОЛС
-  - Проектируемый закрытый переход (методом ГНБ)
-  - Проектируемый котлован под соединительные муфты с колодцем для транспозиции экранов кабеля
-  - Проектные границы участков публичного сервитута
- 77:05:0001001:3У1 - Обозначение участков публичного сервитута
- 77:05:0001001 - Номер кадастрового квартала
- 77:05:0001001:106 - Границы земельных участков по сведениям ЕГРН
- 01 - Характерные точки проектной границы публичного сервитута

Участок №20 77:04:0001019:3У2		
№ точки	X	Y
1	6768.78	10361.99
2	6727.9	10372.32
3	6725.64	10372.26
4	6732.83	10370.21
5	6734.1575	10369.935
6	6759.4425	10362.285

20D012-19-2626/СФ-ТКР-КЛ					
Заказчик: МВС - филиал ПАО "МОЭСК"					
Реконструкция КЛ 110кВ "Павелецкая-Таганская №1, №2" для нужд МВС - филиала ПАО "МОЭСК"					
Изм.	Колуч.	Лист	№ док.	Подп.	Дата
Разраб.		Решетников			10.21
Нач. отдела		Гаджиев			10.21
Проверил		Бауков			10.21
Н. контр.		Елисеев			10.21
ГИП		Фурманов			10.21
Кабельная линия 110кВ				Стадия	Лист
Координатное описание Участка №20 (77:04:0001019:3У2)				П	18
				Листов	21
				ООО "СФ ТЦС"	

Участок №21



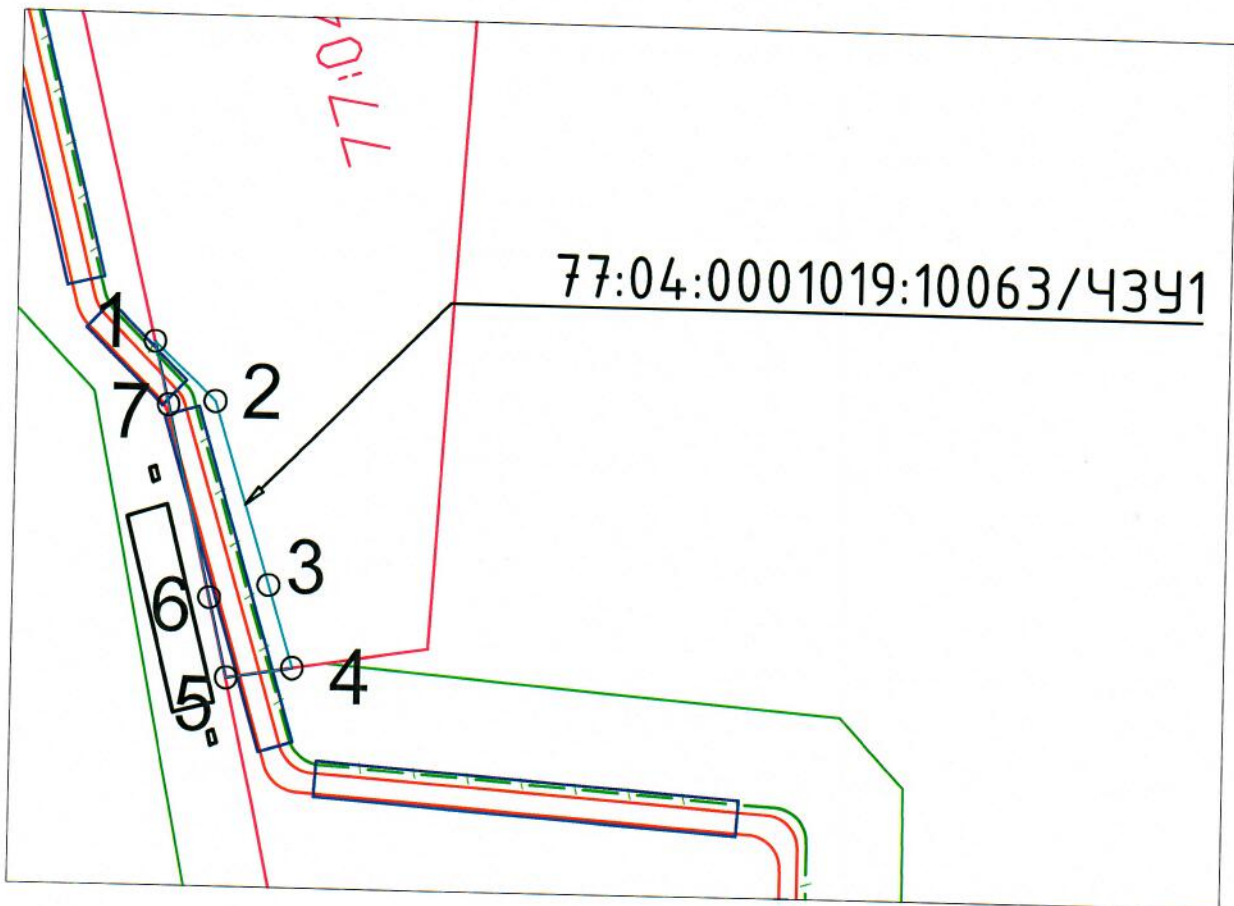
Условные обозначения:

- Проектируемая 2-цепная КЛ 110 кВ "Павелецкая-Таганская" + 2 кабеля ВОЛС
- Проектируемые 2 кабеля ВОЛС
- Проектируемый закрытый переход (методом ГНБ)
- Проектируемый котлован под соединительные муфты с колодезем для транспозиции экранов кабеля
- Проектные границы участков публичного сервитута
- Обозначение участков публичного сервитута
- Номер кадастрового квартала
- Границы земельных участков по сведениям ЕГРН
- Характерные точки проектной границы публичного сервитута










Участок №21		77:04:0001019:3У1	
№ точки	X	Y	
1	6653.2	10390.75	
2	6653.69	10393.8	
3	6653.94	10395.35	
4	6652.06	10419.17	
5	6648.86	10422.14	
6	6633.63	10422.28	
7	6628.16	10425.45	
8	6616.81	10424.96	
9	6612.36	10418.51	
10	6608.515	10400.24	
11	6622.025	10397.54	
12	6625.16	10412.63	
13	6641.83	10411.49	
14	6642.46	10393.17	
15	6647.58	10392.03	

20D012-19-2626/СФ-ТКР-КЛ					
Заказчик: МВС - филиал ПАО "МОЭСК"					
Реконструкция КЛ 110кВ "Павелецкая-Таганская №1, №2" для нужд МВС - филиала ПАО "МОЭСК"					
Изм.	Колуч.	Лист	№ док.	Подп.	Дата
Разраб.		Решетников			10.21
Нач. отдела		Гаджиев			10.21
Проверил		Бауков			10.21
Н. контр.		Елисеев			10.21
ГИП		Фурманов			10.21
Кабельная линия 110кВ			Стадия	Лист	Листов
			П	19	21
Координатное описание Участка №21 (77:04:0001019:3У1)			000 "СФ ТЦС"		

Участок №26



Условные обозначения:

-  - Проектируемая 2-цепная КЛ 110 кВ "Павелецкая-Таганская" + 2 кабеля ВОЛС
-  - Проектируемые 2 кабеля ВОЛС
-  - Проектируемый закрытый переход (методом ГНБ)
-  - Проектируемый котлован под соединительные муфты с колодезем для транспозиции экранов кабеля
-  - Проектные границы участков публичного сервитута
-  - Обозначение участков публичного сервитута
-  - Номер кадастрового квартала
-  - Границы земельных участков по сведениям ЕГРН
-  - Характерные точки проектной границы публичного сервитута

Участок №26		77:04:0001019:10063/43У1	
№ точки	X	Y	
1	6668.55	10387.17	
2	6665.88	10390.01	
3	6657.49	10392.63	
4	6653.7	10393.79	
5	6653.2	10390.75	
6	6656.87	10389.91	
7	6665.68	10387.85	

20D012-19-2626/СФ-ТКР-КЛ					
Заказчик: МВС - филиал ПАО "МОЭСК"					
Реконструкция КЛ 110кВ "Павелецкая-Таганская №1, №2" для нужд МВС - филиала ПАО "МОЭСК"					
Изм.	Колуч.	Лист	№ док.	Подп.	Дата
Разраб.		Решетников		<i>[Signature]</i>	10.21
Нач. отдела		Гаджиев		<i>[Signature]</i>	10.21
Проверил		Бауков		<i>[Signature]</i>	10.21
Н. контр.		Елисеев		<i>[Signature]</i>	10.21
ГИП		Фурманов		<i>[Signature]</i>	10.21
				Кабельная линия 110кВ	
				Стадия	Лист
				П	20
				Листов	21
				Координатное описание Участка №26 (77:04:0001019:10063/43У1)	
				ООО "СФ ТЭС"	