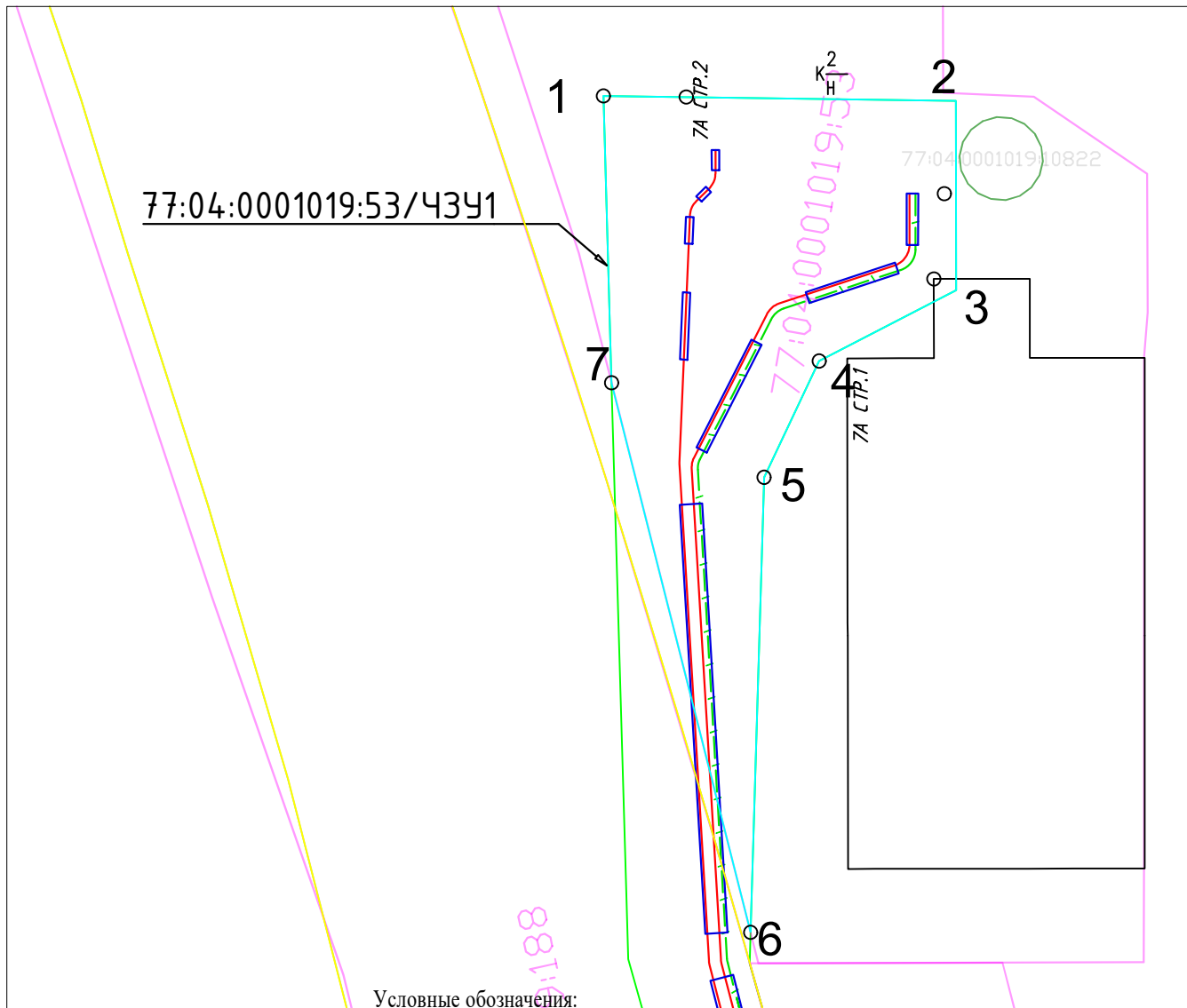






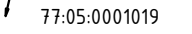




Участок №7



Условные обозначения:

-  - Проектируемая 2-цепная КЛ 110 кВ "Павелецкая-Таганская" + 2 кабеля ВОЛС
-  - Проектируемые 2 кабеля ВОЛС
-  - Проектируемый закрытый переход (методом ГНБ)
-  - Проектируемый котлован под соединительные муфты с колодезом для транспортировки
-  - Проектные границы участков публичного сервитута
-  - Обозначение участков публичного сервитута
-  - Номер кадастрового квартала
-  - Границы земельных участков по сведениям ЕГРН
-  - Характерные точки проектной границы публичного сервитута

Участок №7	77:04:0001019:53/чзУ1	
№ точки	X	Y
1	6790.19	10361.37
2	6789.83	10387.60
3	6775.73	10387.63
4	6770.45	10377.43
5	6761.79	10373.33
6	6727.94	10372.32
7	6768.83	10361.98
1	6790.19	10361.37

					20D012-19-2626/СФ-ТКР-КЛ				
					Заказчик: МВС - филиал ПАО "МОЭСК"				
					Реконструкция КЛ 110кВ "Павелецкая-Таганская №1, №2"				
					для нужд МВС - филиала ПАО "МОЭСК"				
Изм.	Колуч	Лист	№док.	Подп.	Дата				
Разраб.		Решетников			10.21	Кабельная линия 110кВ	Стадия	Лист	Листов
Нач.отдела		Гаджиев			10.21		П	7	21
Проверил		Бауков			10.21				
Н. контр.		Елисеев			10.21	Координатное описание Участка №7 (77:04:0001019:53/чзУ1)	ООО "СФ ТЦС"		
ГИП		Фурманов			10.21				