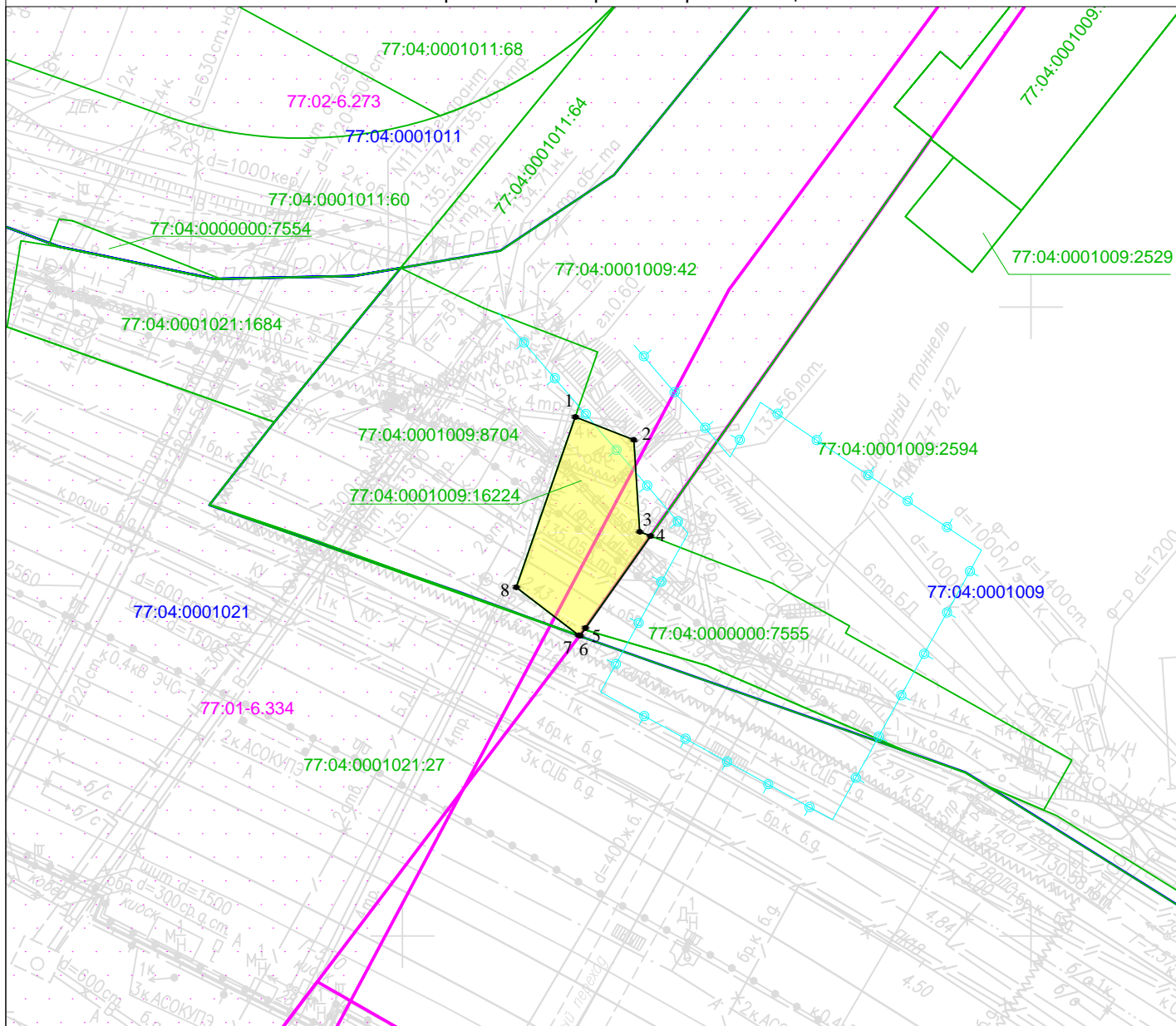


Графическое описание местоположения границ публичного сервитута в целях складирования строительных и иных материалов, размещения временных или вспомогательных сооружений и (или) строительной техники, которые необходимы для обеспечения строительства, реконструкции объектов инфраструктуры железнодорожного транспорта общего пользования федерального значения по проекту «Реконструкция участка Москва-Пассажирская-Курская (вкл.) - Москва - Товарная - Курская - Карачарово (искл.) со строительством дополнительных главных путей», расположенного в границах земельного участка с кадастровым номером 77:04:0001009:16224, государственная собственность на который не разграничена, не обремененного правами третьих лиц




Масштаб 1:500

Условные обозначения:

77:04:0001021 Номер кадастрового квартала

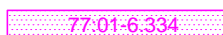
77:04:0001021:27 Кадастровый номер земельного участка


 Проектная граница публичного сервитута

 Граница земельного участка, сведения о котором содержатся в Едином государственном реестре недвижимости

 Граница кадастрового квартала

1 ● Характерная точка проектной границы публичного сервитута

 77:01-6.334 Граница зоны с особыми условиями использования территории

 Проектное местоположение объекта инфраструктуры (ограждение)

| <p align="center">Графическое описание местоположения границ публичного сервитута в целях складирования строительных и иных материалов, размещения временных или вспомогательных сооружений и (или) строительной техники, которые необходимы для обеспечения строительства, реконструкции объектов инфраструктуры железнодорожного транспорта общего пользования федерального значения по проекту «Реконструкция участка Москва-Пассажирская-Курская (вкл.) - Москва - Товарная - Курская - Карачарово (искл.) со строительством дополнительных главных путей», расположенного в границах земельного участка с кадастровым номером 77:04:0001009:16224, государственная собственность на который не разграничена, не обремененного правами третьих лиц</p> | | | | |
|---|--|---|--|---|
| <p>Местоположение земельного участка (публичного сервитута)</p> | | <p align="center"><i>г. Москва, ул. Золоторожский Вал</i></p> | | |
| <p align="center">Система координат</p> | | <p align="center"><i>МСК Москвы</i></p> | | |
| <p align="center">Площадь</p> | | <p align="center"><i>107 кв.м</i></p> | | |
| <p align="center">Перечень характерных точек</p> | | | | |
| <p align="center">Обозначение характерных точек границы</p> | <p align="center">Координаты, м</p> | | <p align="center">Метод определения координат характерной точки</p> | <p align="center">Средняя квадратическая погрешность положения характерной точки (Мт)м</p> |
| | <p align="center">X</p> | <p align="center">Y</p> | | |
| 1 | 9091,25 | 11563,75 | <p align="center">Аналитический метод</p> | 0.10 |
| 2 | 9089,44 | 11568,41 | | 0.10 |
| 3 | 9082,14 | 11568,87 | | 0.10 |
| 4 | 9081,80 | 11569,74 | | 0.10 |
| 5 | 9074,47 | 11564,56 | | 0.10 |
| 6 | 9073,86 | 11564,12 | | 0.10 |
| 7 | 9073,90 | 11564,02 | | 0.10 |
| 8 | 9077,71 | 11559,06 | | 0.10 |
| 1 | 9091,25 | 11563,75 | | 0.10 |