





1.2. Чертеж границ зон планируемого размещения линейных объектов

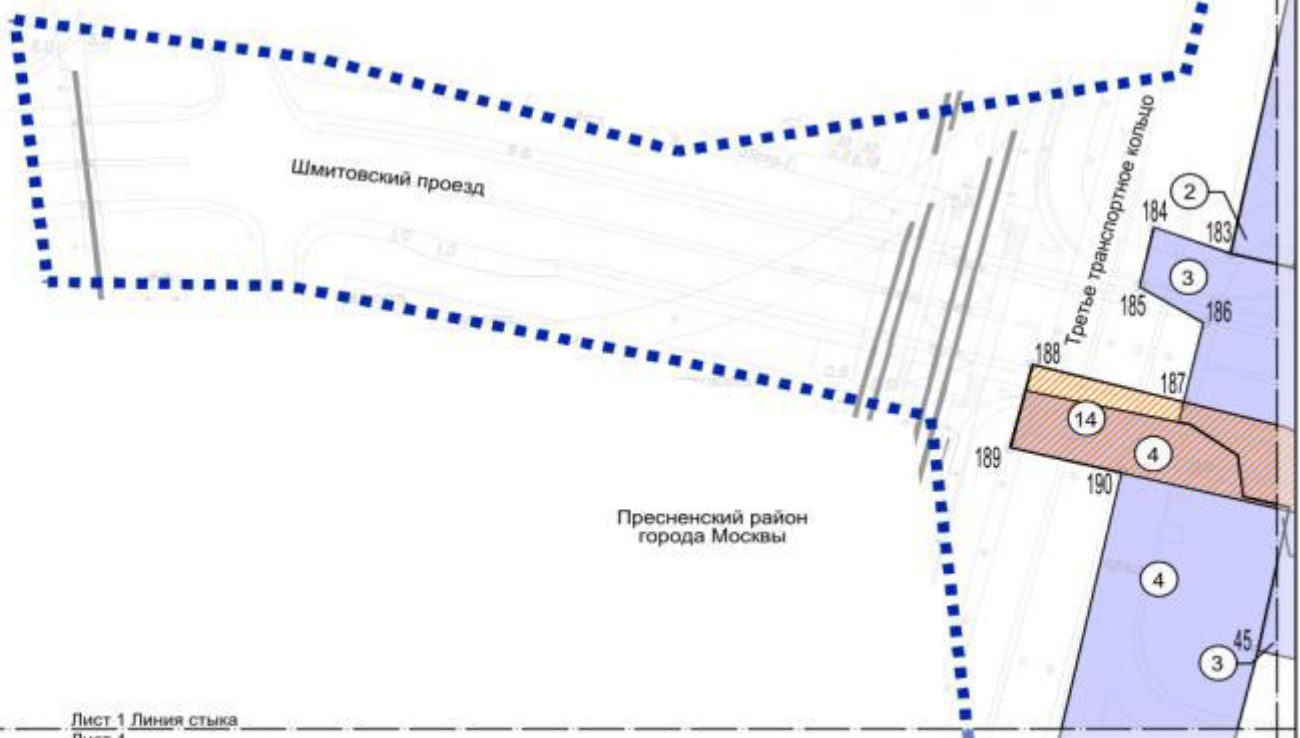
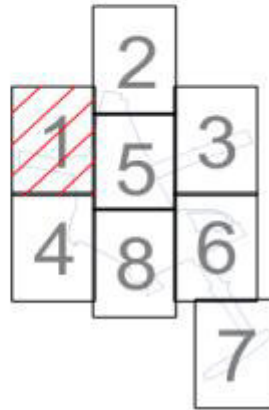
Масштаб 1:2000
Пресненский район города Москвы
Лист 1 из 8

УСЛОВНЫЕ ОБОЗНАЧЕНИЯ:

ГРАНИЦЫ:
 границы подготовки проекта планировки территории
 границы зон планируемого размещения линейных объектов






ЗОНЫ ПЛАНИРУЕМОГО РАЗМЕЩЕНИЯ ЛИНЕЙНЫХ ОБЪЕКТОВ:


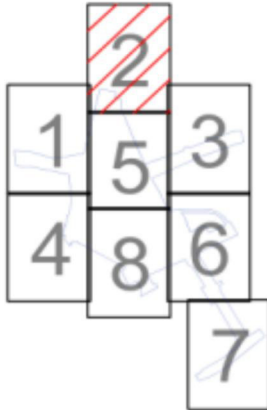
 объектов улично-дорожной сети
 внеуличного пешеходного перехода
 190 — номера характерных точек границ зон планируемого размещения линейных объектов
 3 — номер зоны планируемого размещения линейных объектов



Масштаб 1:2000
Пресненский район города Москвы
Лист 2 из 8



УСЛОВНЫЕ ОБОЗНАЧЕНИЯ:

- ГРАНИЦЫ:**
-  подготовки проекта планировки территории
 -  зон планируемого размещения линейных объектов
- ЗОНЫ ПЛАНИРУЕМОГО РАЗМЕЩЕНИЯ ЛИНЕЙНЫХ ОБЪЕКТОВ:**
-  объектов улично-дорожной сети
 -  номера характерных точек границ зон планируемого размещения линейных объектов
 -  номер зоны планируемого размещения линейных объектов






Масштаб 1:2000
Пресненский район города Москвы
Лист 3 из 8

УСЛОВНЫЕ ОБОЗНАЧЕНИЯ:

ГРАНИЦЫ:
 подготовка проекта планировки территории
 зон планируемого размещения линейных объектов

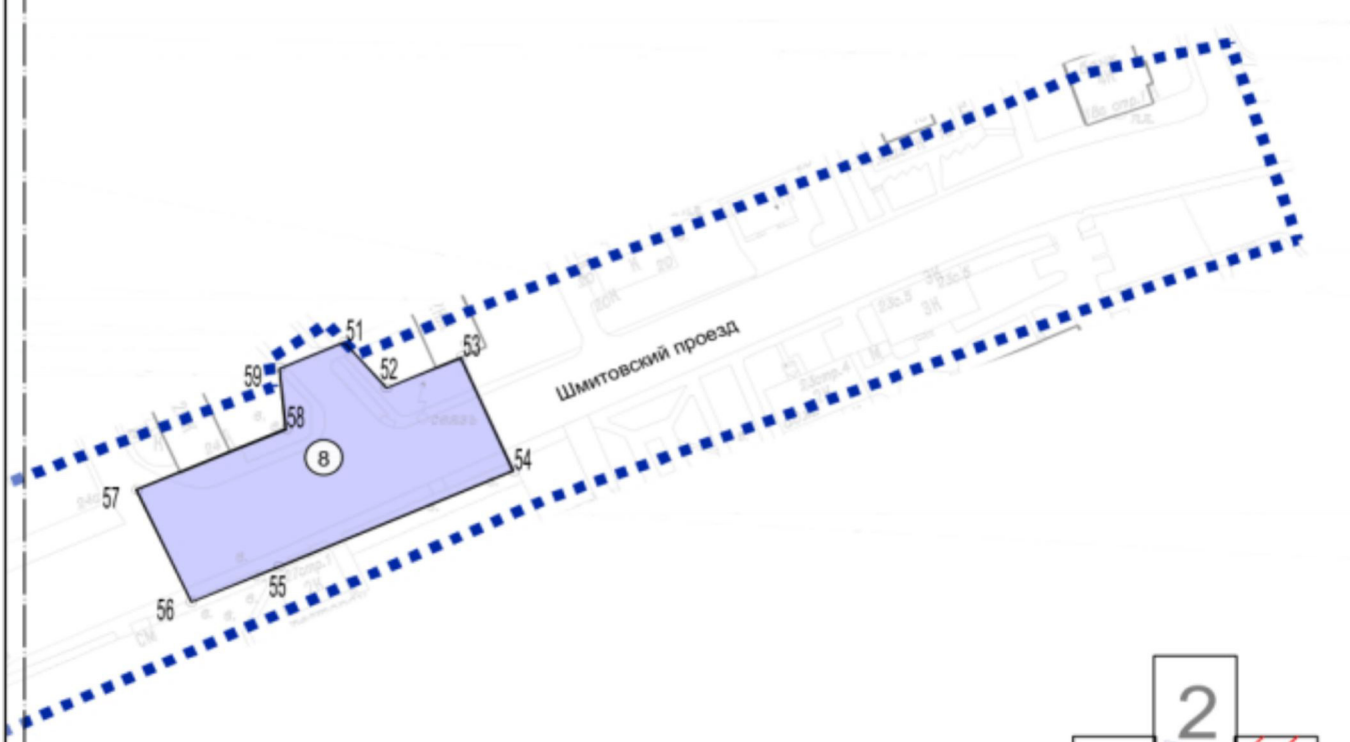
ЗОНЫ ПЛАНИРУЕМОГО РАЗМЕЩЕНИЯ ЛИНЕЙНЫХ ОБЪЕКТОВ:

 объектов улично-дорожной сети
 номера характерных точек границ зон планируемого размещения линейных объектов
 номер зоны планируемого размещения линейных объектов

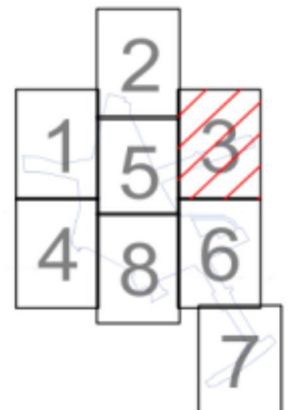
Лист 2 Линия стыка
Лист 3

Лист 5 Линия стыка
Лист 3

Лист 3 Линия стыка
Лист 6



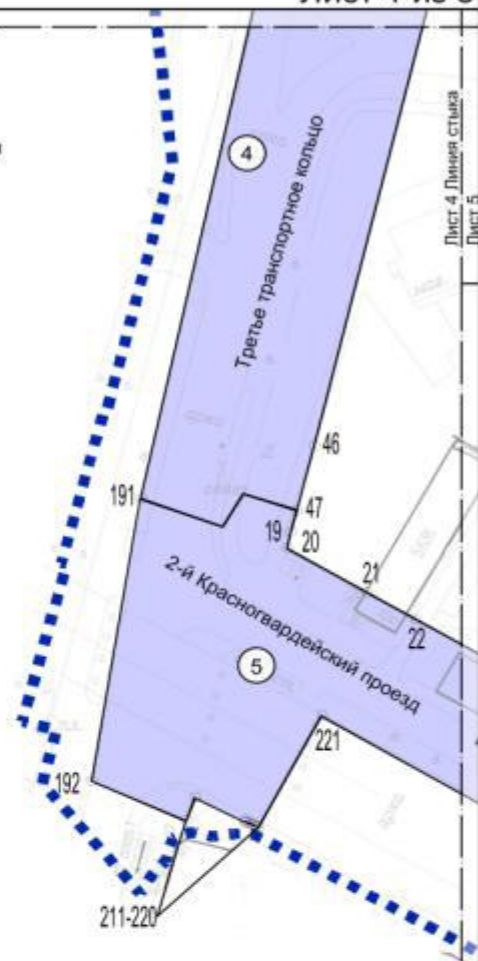
Пресненский район
города Москвы



Масштаб 1:2000
Пресненский район города Москвы
Лист 4 из 8

Лист 1 Линия стыка
Лист 4



Пресненский район
города Москвы






Лист 4 Линия стыка
Лист 5

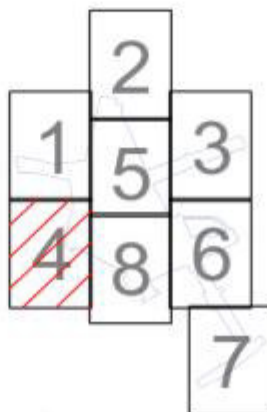
УСЛОВНЫЕ ОБОЗНАЧЕНИЯ:

ГРАНИЦЫ:

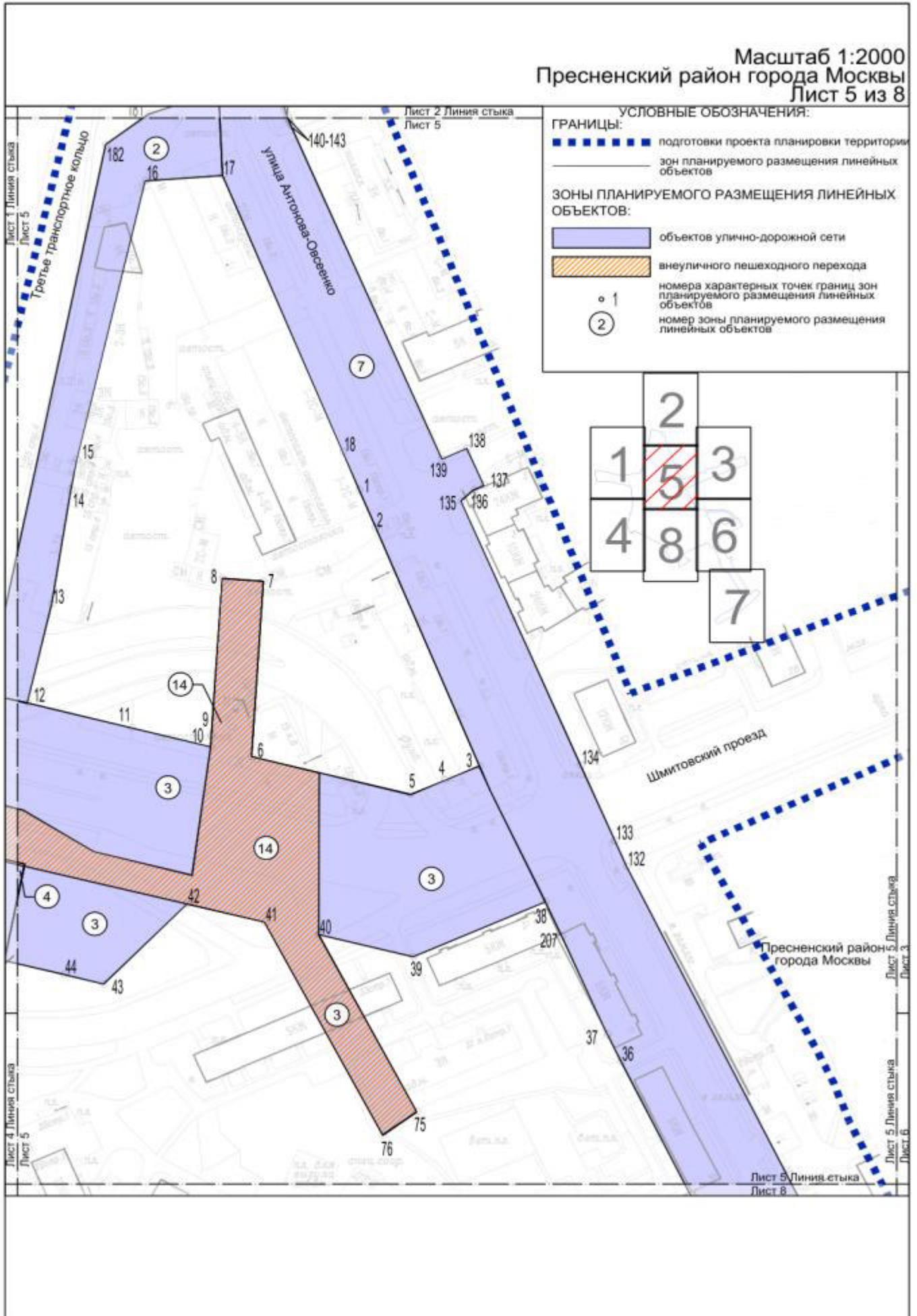
-  подготовка проекта планировки территории
-  зон планируемого размещения линейных объектов

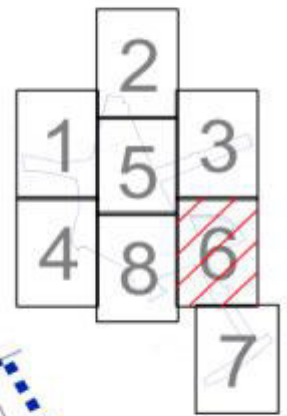
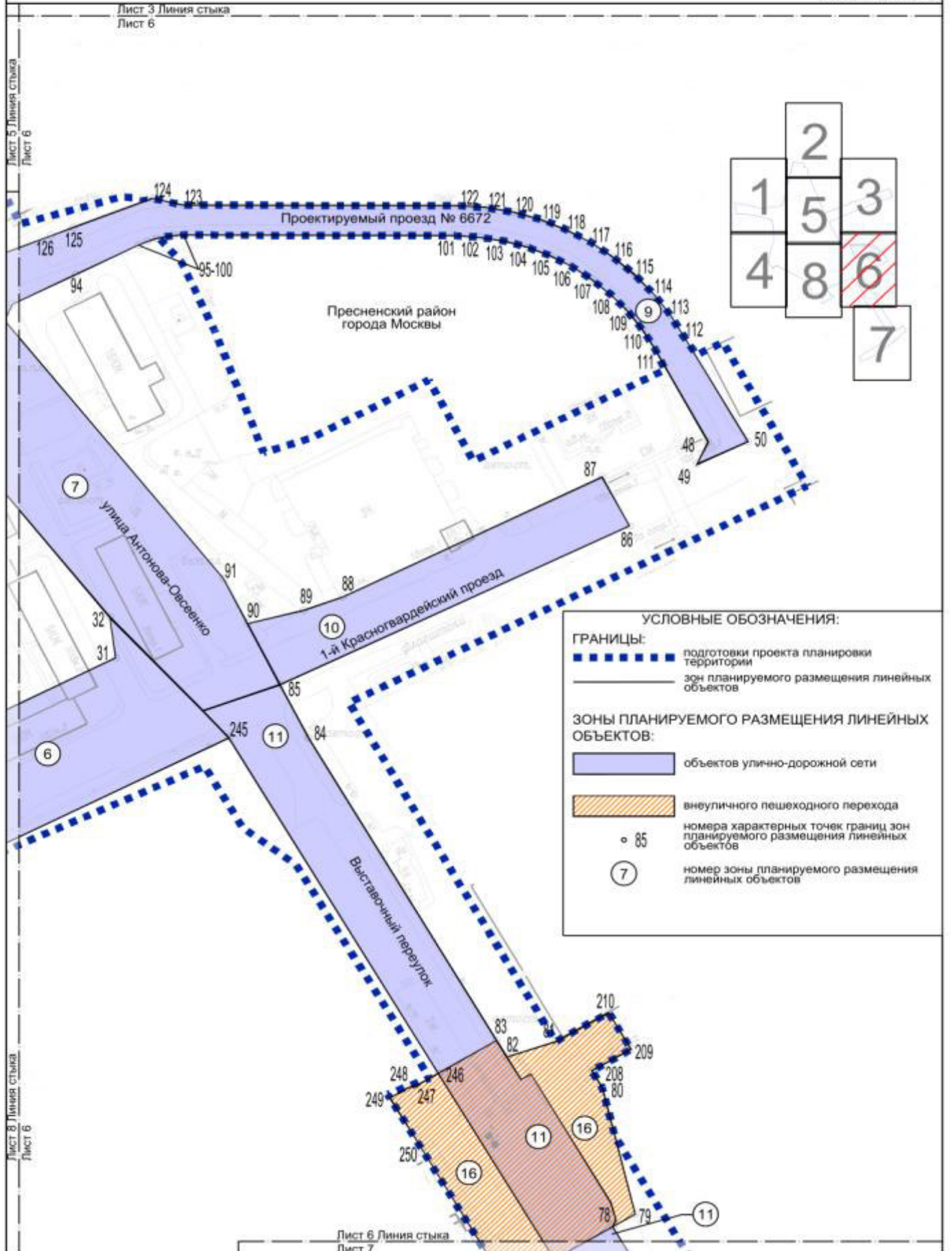
ЗОНЫ ПЛАНИРУЕМОГО РАЗМЕЩЕНИЯ ЛИНЕЙНЫХ ОБЪЕКТОВ:

-  объектов улично-дорожной сети
-  номера характерных точек границ зон планируемого размещения линейных объектов
-  номер зоны планируемого размещения линейных объектов



Лист 4 Линия стыка
Лист 6





Масштаб 1:2000
Пресненский район города Москвы
Лист 7 из 8

