








План границ объекта землеустройства

Схема расположения границ зоны действия публичного сервитута



Условные обозначения:

-  Граница ОКС по сведениям ЕГРН
- 1040** Кадастровый номер ОКС
-  Граница земельного участка по сведениям ЕГРН
- 5083** Кадастровый номер земельного участка
- 77:01:0005004** Номер кадастрового квартала
-  Характерная точка границы публичного сервитута
- 1** Номер характерной точки границы публичного сервитута
-  Граница публичного сервитута
- 77:01-7.2688** Номер территориальной зоны
-  Границы территориальной зоны
- 77:01-8.575** Номер территории объекта культурного наследия
-  Обозначение проектируемого газопровода
-  Граница охранной зоны газопровода

Масштаб 1:250  
Дата "09" октября 2023г.

(Подпись) 