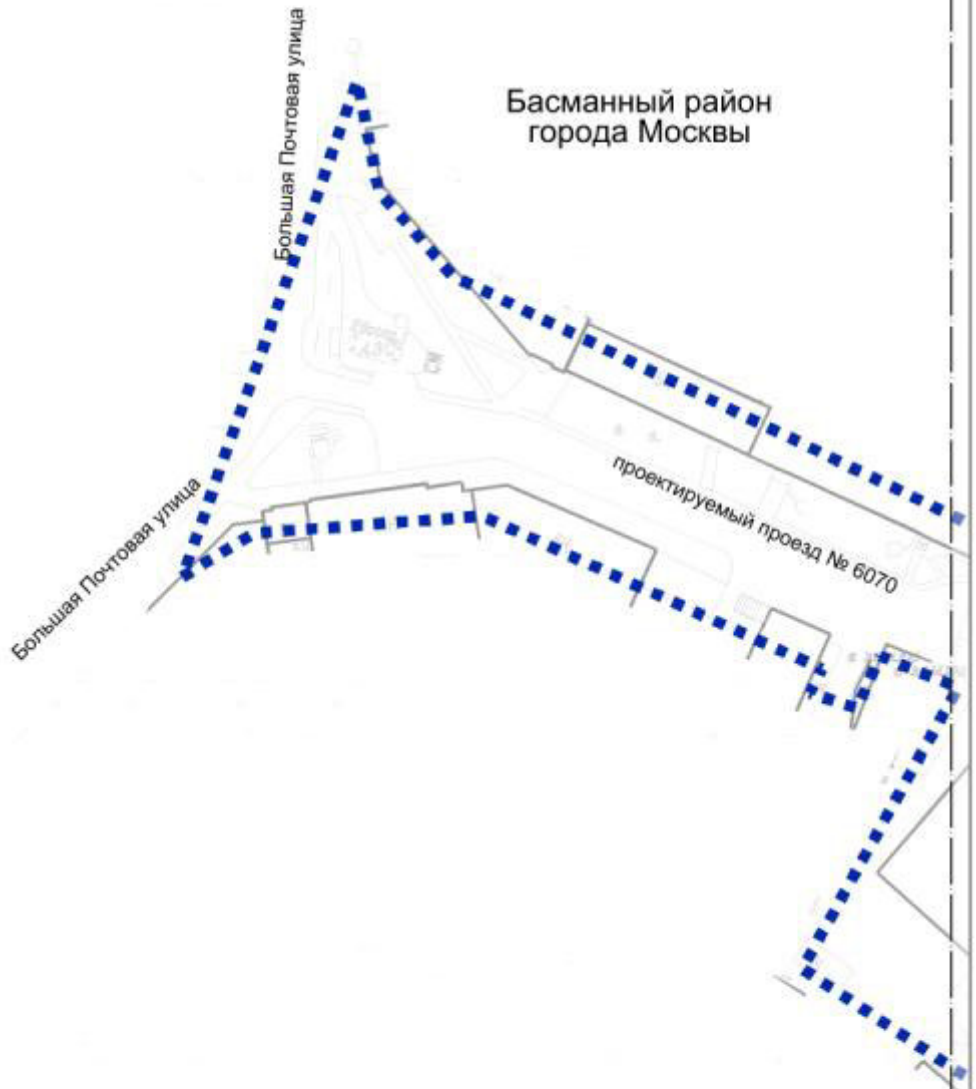


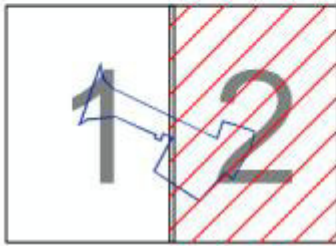
# 1.2. Чертеж границ зон планируемого размещения линейных объектов

Масштаб 1:2000  
Басманный район города Москвы  
Лист 1 из 2





УСЛОВНЫЕ ОБОЗНАЧЕНИЯ:  
**ГРАНИЦЫ:**  
 ■■■■■■ подготовка проекта планировки территории

Лист 1  
Ленина стыка  
Лист 2






УСЛОВНЫЕ ОБОЗНАЧЕНИЯ:

ГРАНИЦЫ:

-  подготовка проекта планировки территории
-  зон планируемого размещения линейных объектов

ЗОНЫ ПЛАНИРУЕМОГО РАЗМЕЩЕНИЯ ЛИНЕЙНЫХ ОБЪЕКТОВ:

-  объектов улично-дорожной сети
-  номера характерных точек границ зон планируемого размещения линейных объектов
-  номер зоны планируемого размещения линейных объектов