




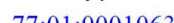


План границ объекта



Масштаб 1:400

Условные обозначения

-  - Граница публичного сервитута
-  - Характерная точка границы публичного сервитута
-  - Номер характерной точки границы публичного сервитута
-  - Граница земельного участка по сведениям ЕГРН
-  - Кадастровый номер земельного участка в кадастровом квартале
-  - Номер кадастрового квартала



Дата " 25 " января 2024 г.