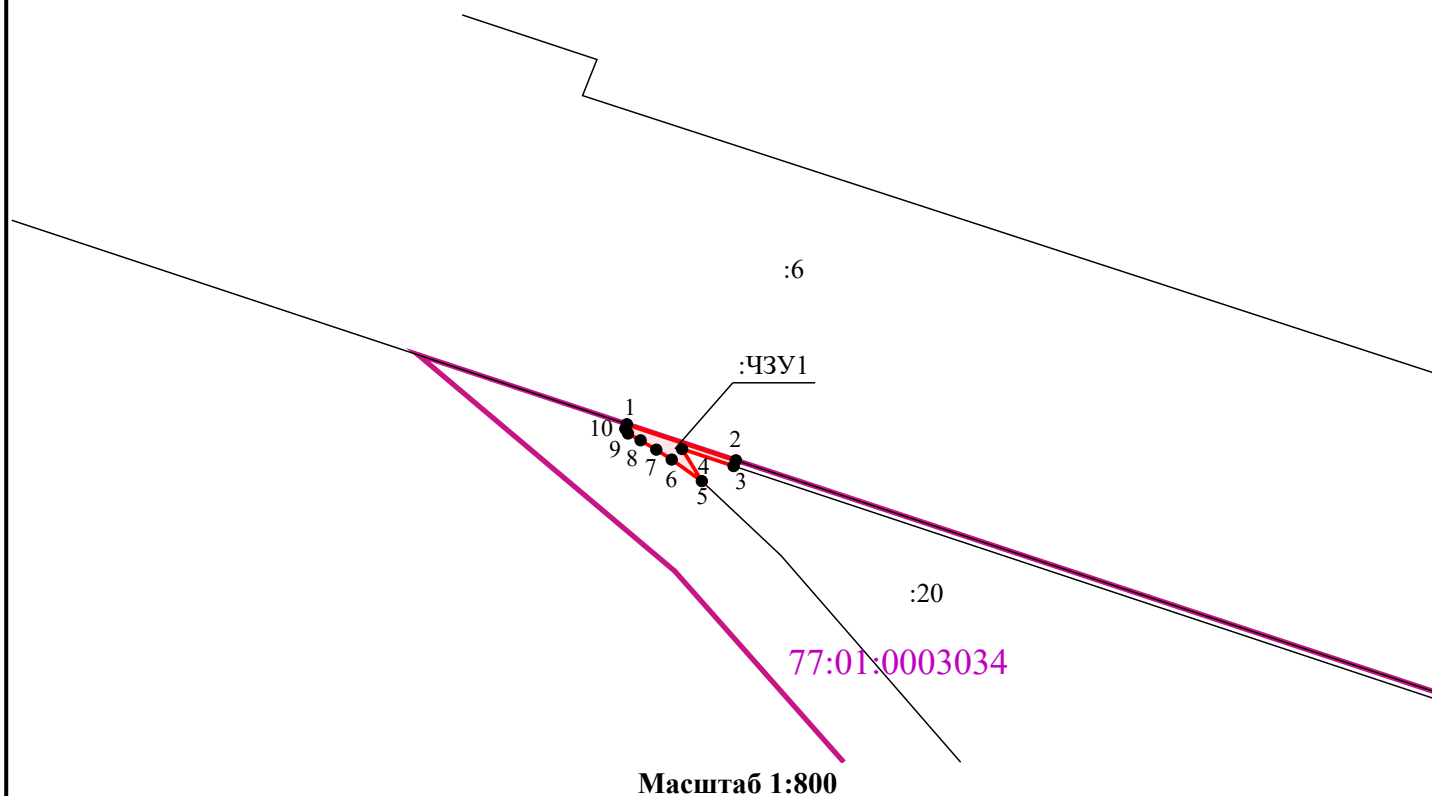


План-схема расположения частей земельного участка на кадастровом плане территории, необходимого для размещения объекта «Этап 4. Реконструкция участка Москва-Товарная-Октябрьская – Николаевка – Москва-2-Митьково» в рамках реализации проекта «Организация пригородно-городского пассажирского железнодорожного движения на участке Крюково-Раменское (МЦД-3)»



1. Исходный земельный участок - 77:01:0003034
2. Площадь исходного земельного участка - 218 350 кв.м.
3. Адресный ориентир - г. Москва, ул. Верхняя Красносельская
4. Часть земельного участка, подлежащая оформлению - :ЧЗУ1- 16 кв.м.



Каталог координат поворотных точек земельного участка
Система координат: МСК Москвы

Имя точки	X, м	Y, м
:ЧЗУ1 (площадь 16 кв.м.)		
1	13 375,59	10 284,20
2	13 371,72	10 295,74
3	13 371,10	10 295,49
4	13 372,93	10 290,04
5	13 369,49	10 292,13
6	13 371,80	10 288,94
7	13 372,86	10 287,31
8	13 373,86	10 285,65
9	13 374,59	10 284,32
10	13 375,09	10 284,03
1	13 375,59	10 284,20

Условные обозначения:

-  - границы кадастрового квартала
-  - границы части земельного участка, подлежащей занятию