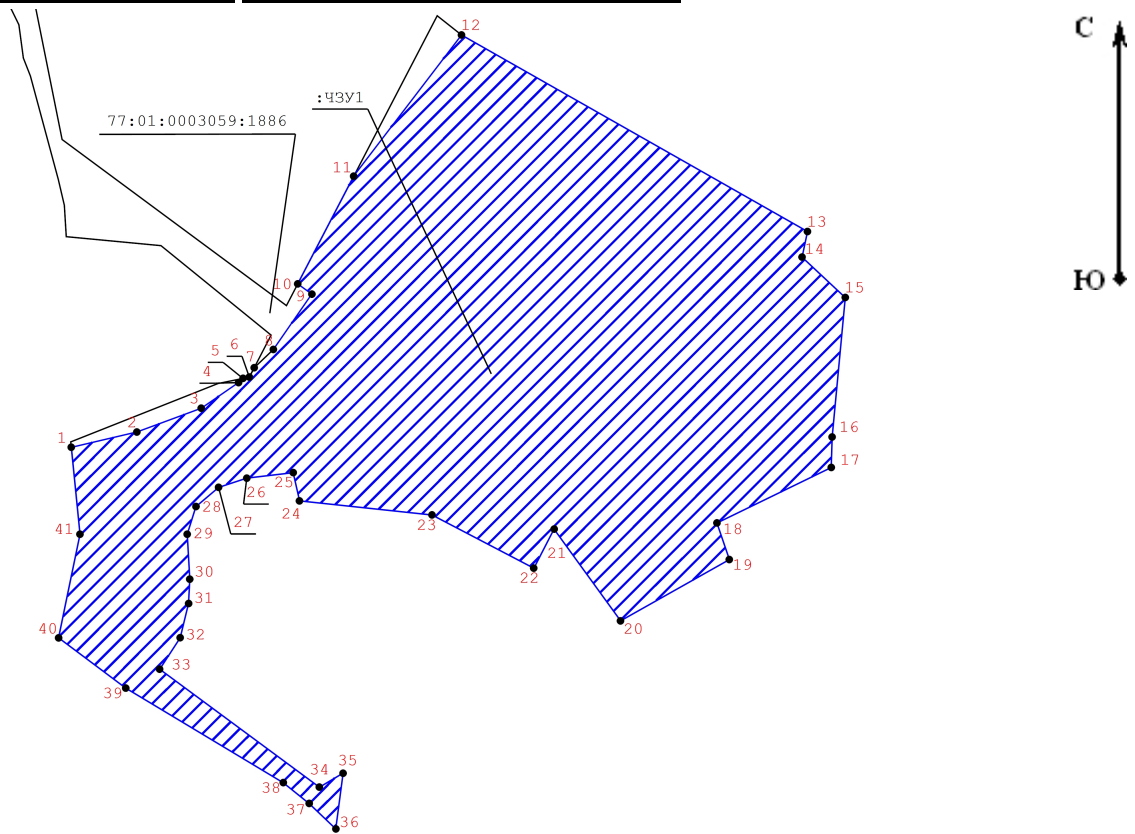


План-схема расположения частей земельного участка на кадастровом плане территории, необходимого для размещения объекта: «Этап 5. Строительство путепровода тоннельного типа на пересечении ж. д. путей МЦД-3 и станции Москва-Пассажирская-Казанская» в рамках инвестиционного проекта ОАО «РЖД» «Организация пригородно-городского пассажирского железнодорожного движения на участке Крюково-Раменское (МЦД-3)»

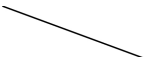

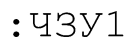

1. Исходный земельный участок - 77:01:0003059:1886
2. Площадь исходного земельного участка - 11 726 кв.м
3. Адресный ориентир - адресные ориентиры г. Москва, 2-я Леснорядская ул., д. 13А
4. Часть земельного участка, подлежащая оформлению - :ЧЗУ1 - 8773 кв.м

Геоданные

№ п/п	X, м	Y, м	№ п/п	X, м	Y, м	№ п/п	X, м	Y, м
:ЧЗУ1 (площадь 8 773 кв.м.)			15	12 883,54	11 528,78	30	12 831,46	11 407,37
1	12 855,85	11 385,43	16	12 857,74	11 526,34	31	12 826,96	11 407,17
2	12 858,66	11 397,57	17	12 852,11	11 526,19	32	12 820,64	11 405,60
3	12 863,07	11 409,50	18	12 841,86	11 505,02	33	12 814,82	11 401,79
4	12 867,80	11 416,41	19	12 835,09	11 507,30	34	12 793,02	11 431,37
5	12 868,59	11 417,25	20	12 823,75	11 487,15	35	12 795,58	11 435,77
6	12 868,83	11 418,41	21	12 840,72	11 474,87	36	12 785,29	11 434,44
7	12 870,55	11 419,31	22	12 833,50	11 471,08	37	12 790,00	11 429,50
8	12 873,93	11 422,86	23	12 843,34	11 452,24	38	12 793,85	11 424,70
9	12 884,16	11 430,00	24	12 845,93	11 427,69	39	12 811,32	11 395,52
10	12 886,05	11 427,37	25	12 851,16	11 426,54	40	12 820,60	11 383,09
11	12 905,96	11 437,73	26	12 850,13	11 417,94	41	12 839,77	11 387,04
12	12 932,07	11 457,70	27	12 848,44	11 412,71	1	12 855,85	11 385,43
13	12 895,73	11 521,78	28	12 844,89	11 408,53			
14	12 891,00	11 520,78	29	12 839,77	11 406,90			



Условные обозначения:

-  -- Часть границы, сведения ЕГРН о которой позволяют однозначно определить ее положение на местности
-  1 -- Обозначение характерной точки образованного земельного участка
-  -- Условное обозначение образуемого земельного участка
-  -- Площадь публичного сервитута