

Чертеж "План красных линий и зоны планируемого размещения линейных объектов"

Масштаб 1:2000
 Мещанский район города Москвы
 район Марьино роща города Москвы
 Лист 1 из 20

район Марьино роща
 города Москвы

Мещанский район
 города Москвы



УСЛОВНЫЕ ОБОЗНАЧЕНИЯ

ГРАНИЦЫ:

- подготовка проекта планировки территории
- районов города Москвы
- существующих и планируемых элементов планировочной структуры
- участков территории
- зон планируемого размещения линейных объектов

ЗОНЫ ПЛАНИРУЕМОГО РАЗМЕЩЕНИЯ:

- линейных объектов
- номер участка территории

ЛИНИИ ГРАДОСТРОИТЕЛЬНОГО РЕГУЛИРОВАНИЯ:

СУЩЕСТВУЮЩИЕ:

- красная красные линии улично-дорожной сети

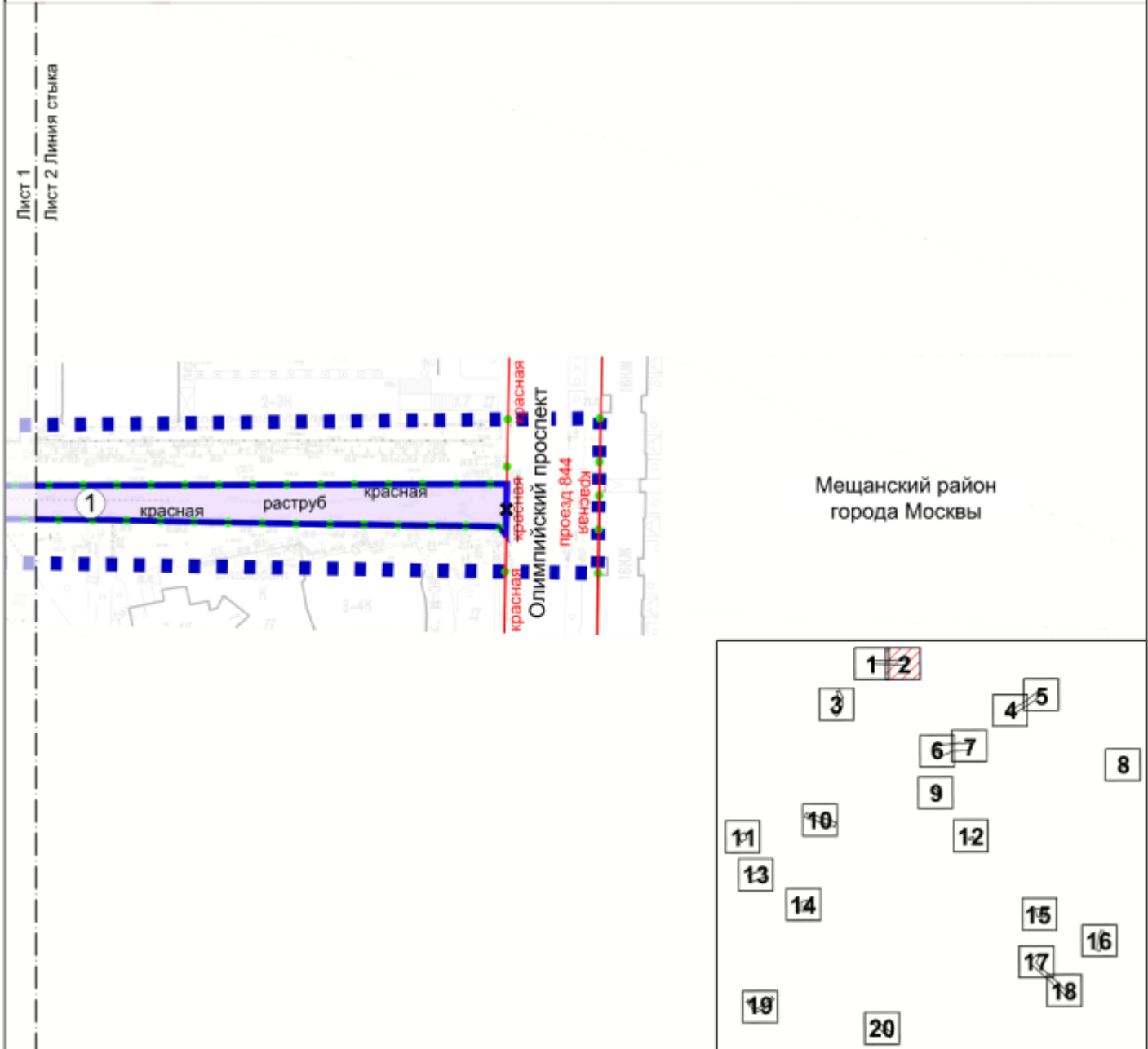
ОТМЕНЯЕМЫЕ:

- красная красные линии улично-дорожной сети

УСТАНОВЛИВАЕМЫЕ:

- красная красные линии улично-дорожной сети

Масштаб 1:2000
 Мещанский район города Москвы
 Лист 2 из 20



УСЛОВНЫЕ ОБОЗНАЧЕНИЯ

ГРАНИЦЫ:

- подготовка проекта планировки территории
- существующих и планируемых элементов планировочной структуры
- участков территории
- зон планируемого размещения линейных объектов

ЗОНЫ ПЛАНИРУЕМОГО РАЗМЕЩЕНИЯ:

- линейных объектов
- ① номер участка территории

ЛИНИИ ГРАДОСТРОИТЕЛЬНОГО РЕГУЛИРОВАНИЯ:

СУЩЕСТВУЮЩИЕ:


- красная красные линии улично-дорожной сети

ОТМЕНЯЕМЫЕ:

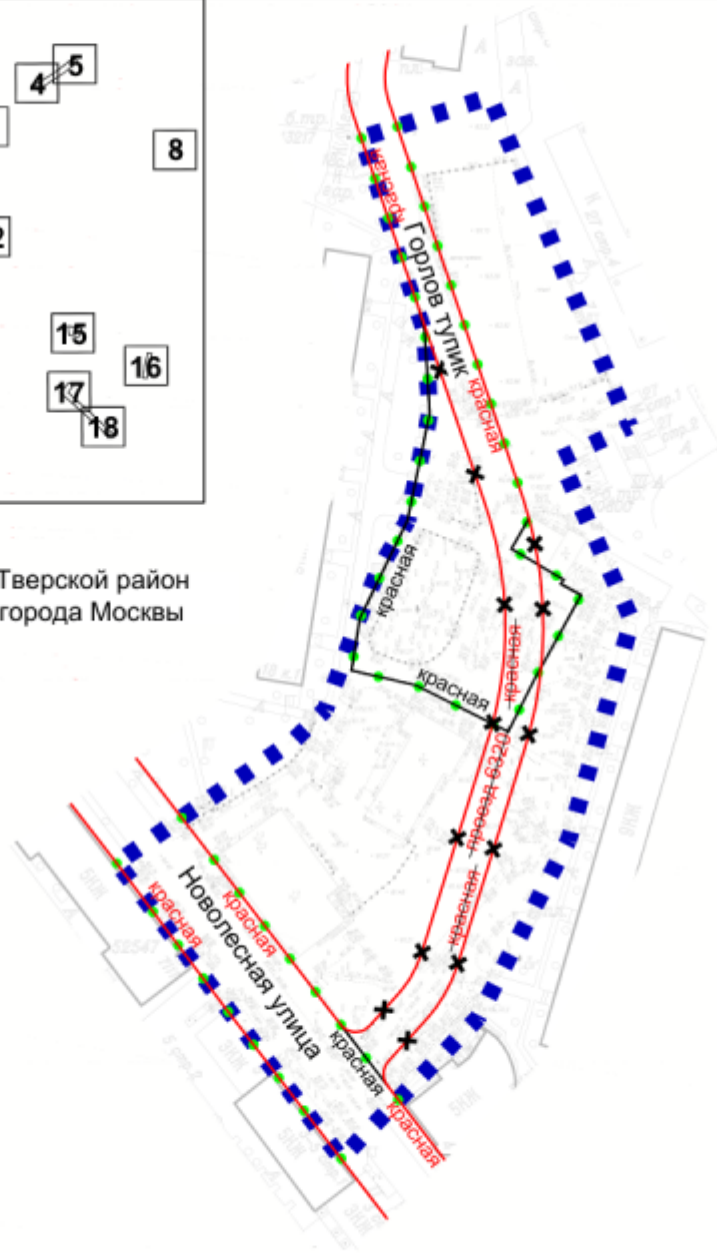
- красная красные линии улично-дорожной сети

УСТАНОВЛИВАЕМЫЕ:

- красная красные линии улично-дорожной сети





Тверской район
города Москвы



УСЛОВНЫЕ ОБОЗНАЧЕНИЯ

ГРАНИЦЫ:

-  границы подготовки проекта планировки территории
-  существующих и планируемых элементов планировочной структуры

ЛИНИИ ГРАДОСТРОИТЕЛЬНОГО РЕГУЛИРОВАНИЯ:

СУЩЕСТВУЮЩИЕ:

-  красная красные линии улично-дорожной сети

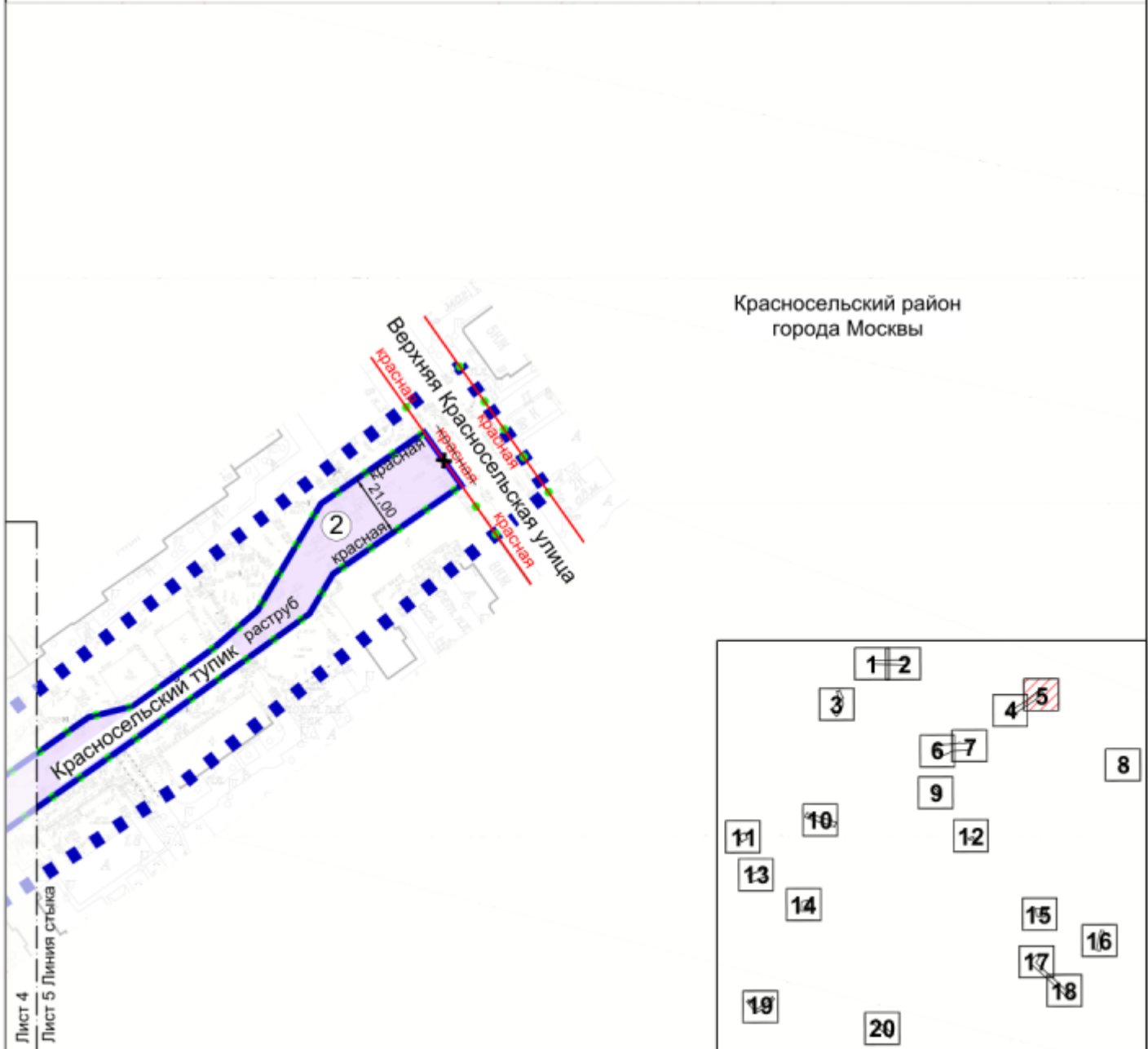
ОТМЕНЯЕМЫЕ:

-  ~~красная~~ красные линии улично-дорожной сети

УСТАНОВЛИВАЕМЫЕ:





-  красная красные линии улично-дорожной сети

Масштаб 1:2000
Красносельский район города Москвы
Лист 5 из 20



УСЛОВНЫЕ ОБОЗНАЧЕНИЯ

ГРАНИЦЫ:

-  подготовки проекта планировки территории
-  существующих и планируемых элементов планировочной структуры
-  участков территории
-  зон планируемого размещения линейных объектов

ЗОНЫ ПЛАНИРУЕМОГО РАЗМЕЩЕНИЯ:

-  линейных объектов
-  номер участка территории

ЛИНИИ ГРАДОСТРОИТЕЛЬНОГО РЕГУЛИРОВАНИЯ: СУЩЕСТВУЮЩИЕ:

-  красная красные линии улично-дорожной сети

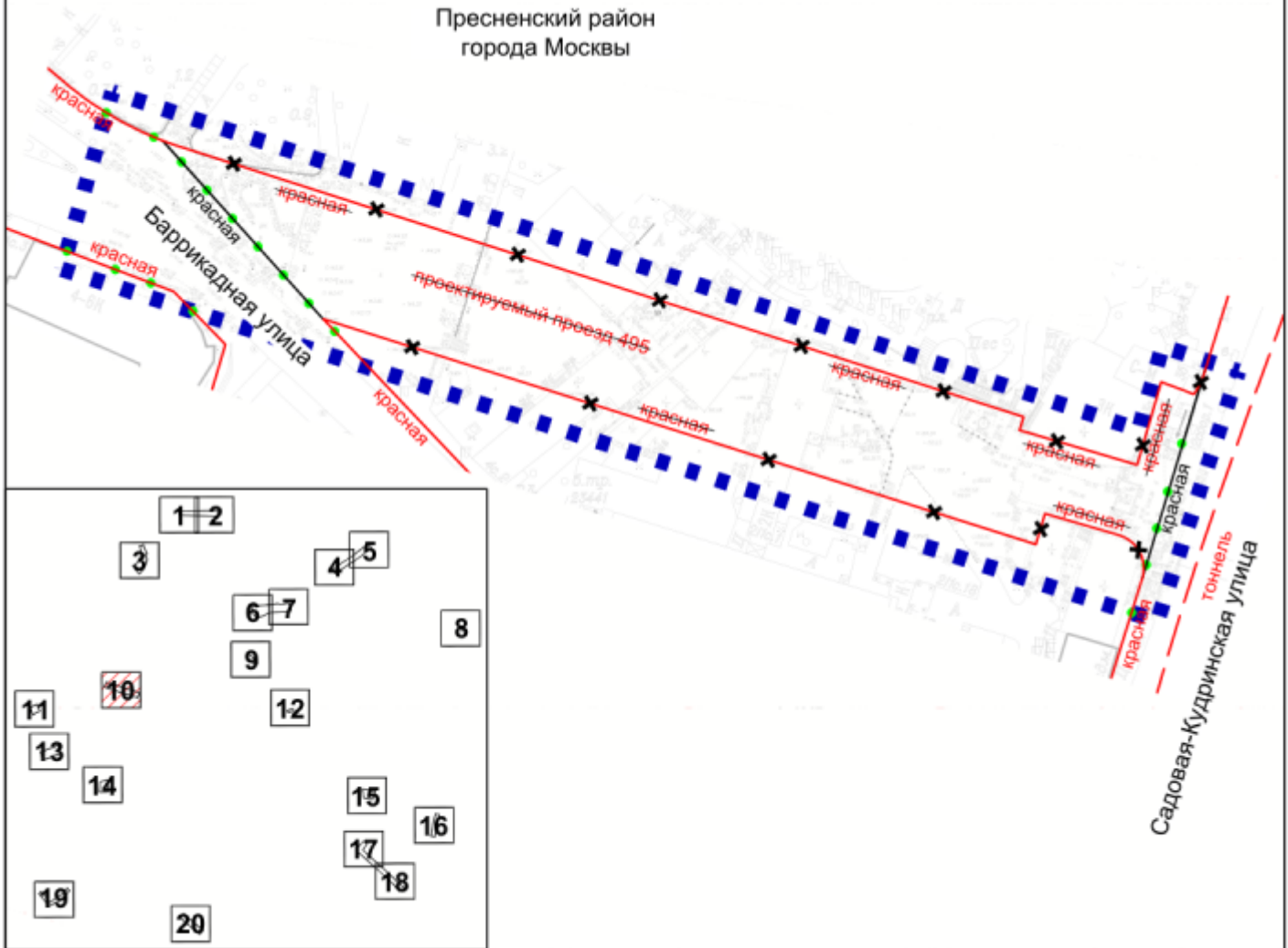
ОТМЕНЯЕМЫЕ:

-  красная красные линии улично-дорожной сети

УСТАНОВЛИВАЕМЫЕ:



-  красная красные линии улично-дорожной сети

Пресненский район
города Москвы







УСЛОВНЫЕ ОБОЗНАЧЕНИЯ

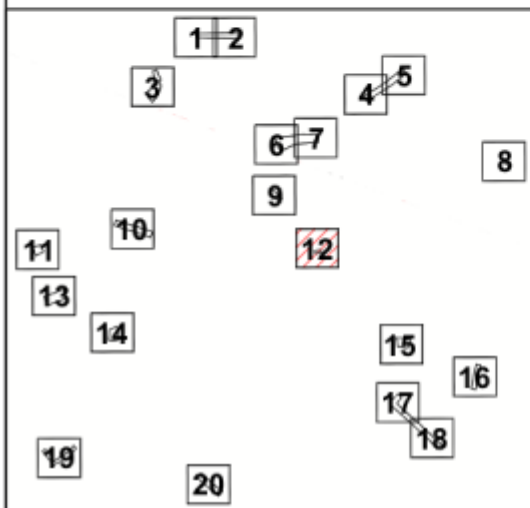
ГРАНИЦЫ:

-  подготовка проекта планировки территории
-  существующих и планируемых элементов планировочной структуры

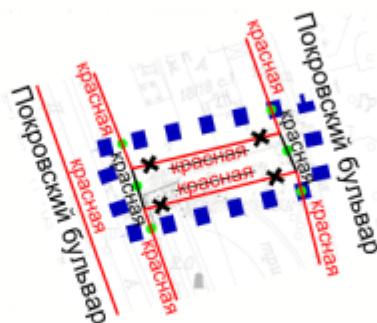
ЛИНИИ ГРАДОСТРОИТЕЛЬНОГО РЕГУЛИРОВАНИЯ:

- СУЩЕСТВУЮЩИЕ:**
 -  красная красные линии улично-дорожной сети
 -  зона сооружений транспорта границы зон транспортных сооружений
- ОТМЕНЯЕМЫЕ:**
 -  красная красные линии улично-дорожной сети
- УСТАНОВЛИВАЕМЫЕ:**
 -  красная красные линии улично-дорожной сети

Масштаб 1:2000
 Басманный район города Москвы
 Лист 12 из 20




Басманный район
 города Москвы



УСЛОВНЫЕ ОБОЗНАЧЕНИЯ

ГРАНИЦЫ:



подготовки проекта планировки территории
 существующих и планируемых элементов
 планировочной структуры

ЛИНИИ ГРАДОСТРОИТЕЛЬНОГО РЕГУЛИРОВАНИЯ:

СУЩЕСТВУЮЩИЕ:



красные линии улично-дорожной сети

ОТМЕНЯЕМЫЕ:

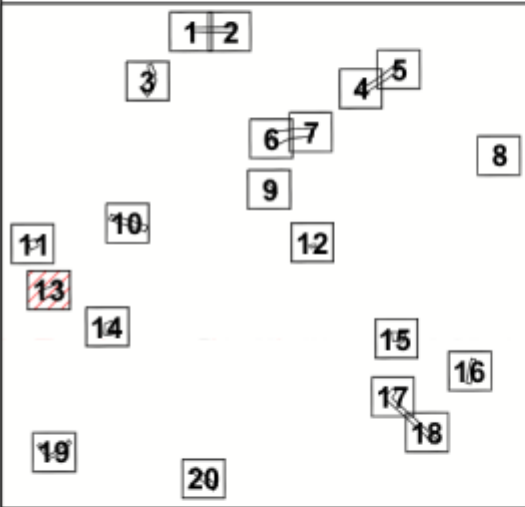


красные линии улично-дорожной сети

УСТАНОВЛИВАЕМЫЕ:



красные линии улично-дорожной сети





Пресненский район
 города Москвы






УСЛОВНЫЕ ОБОЗНАЧЕНИЯ

ГРАНИЦЫ:

-  подготовка проекта планировки территории
-  существующих и планируемых элементов планировочной структуры

ЛИНИИ ГРАДОСТРОИТЕЛЬНОГО РЕГУЛИРОВАНИЯ:

СУЩЕСТВУЮЩИЕ:

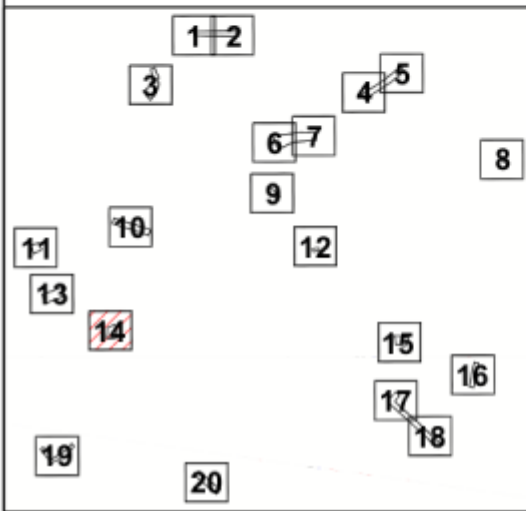
-  красная красные линии улично-дорожной сети
-  линия застройки границы линий застройки
-  техническая зона границы технических зон инженерных коммуникаций и сооружений

ОТМЕНЯЕМЫЕ:

-  красная красные линии улично-дорожной сети

УСТАНОВЛИВАЕМЫЕ:

-  красная красные линии улично-дорожной сети







район Хамовники
города Москвы



УСЛОВНЫЕ ОБОЗНАЧЕНИЯ

ГРАНИЦЫ:

-  подготовки проекта планировки территории
-  существующих и планируемых элементов планировочной структуры
-  участков территории
-  зон планируемого размещения линейных объектов

ЗОНЫ ПЛАНИРУЕМОГО РАЗМЕЩЕНИЯ:

-  линейных объектов
-  номер участка территории

ЛИНИИ ГРАДОСТРОИТЕЛЬНОГО РЕГУЛИРОВАНИЯ:
СУЩЕСТВУЮЩИЕ:

-  красная красные линии улично-дорожной сети

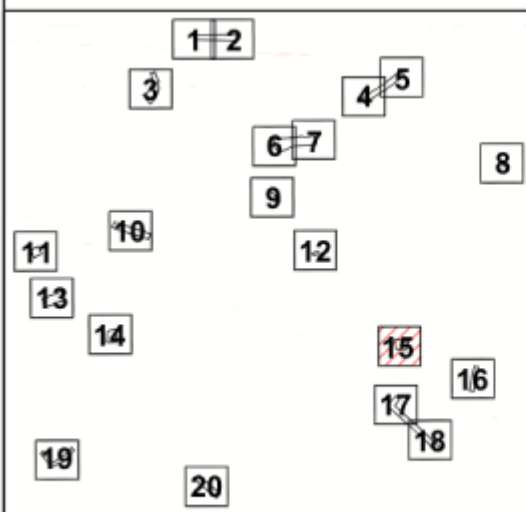
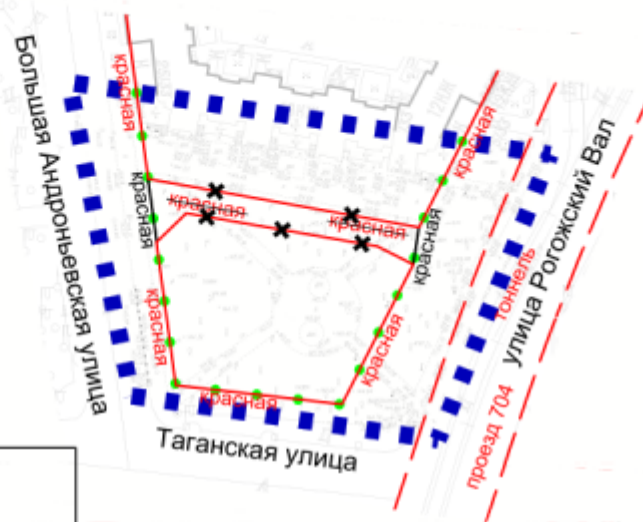
ОТМЕНЯЕМЫЕ:

-  красная красные линии улично-дорожной сети

УСТАНОВЛИВАЕМЫЕ:



-  красная красные линии улично-дорожной сети

Таганский район
 города Москвы





УСЛОВНЫЕ ОБОЗНАЧЕНИЯ

ГРАНИЦЫ:

-  подготовка проекта планировки территории
-  существующих и планируемых элементов планировочной структуры

ЛИНИИ ГРАДОСТРОИТЕЛЬНОГО РЕГУЛИРОВАНИЯ:

СУЩЕСТВУЮЩИЕ:

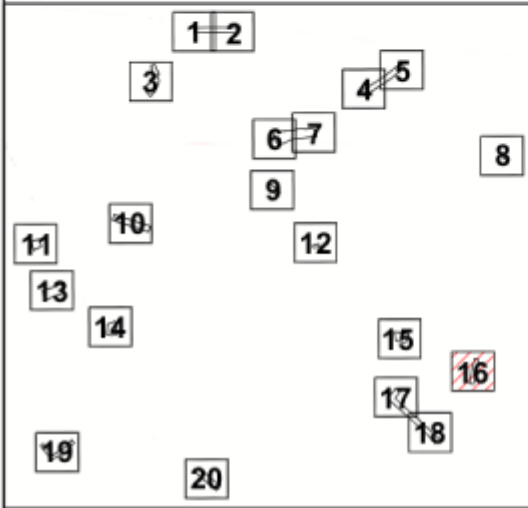
-  красная красные линии улично-дорожной сети
-  зона сооружений транспорта границы зон транспортных сооружений

ОТМЕНЯЕМЫЕ:

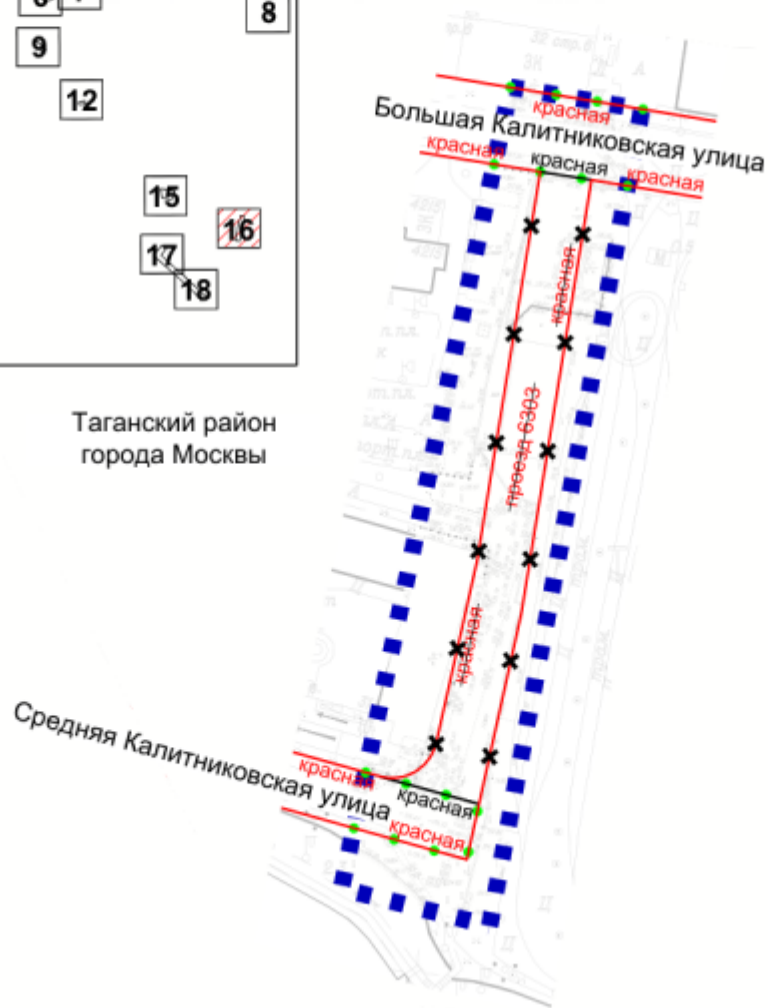
-  ~~красная~~ красные линии улично-дорожной сети

УСТАНОВЛИВАЕМЫЕ:

-  красная красные линии улично-дорожной сети





Таганский район
 города Москвы






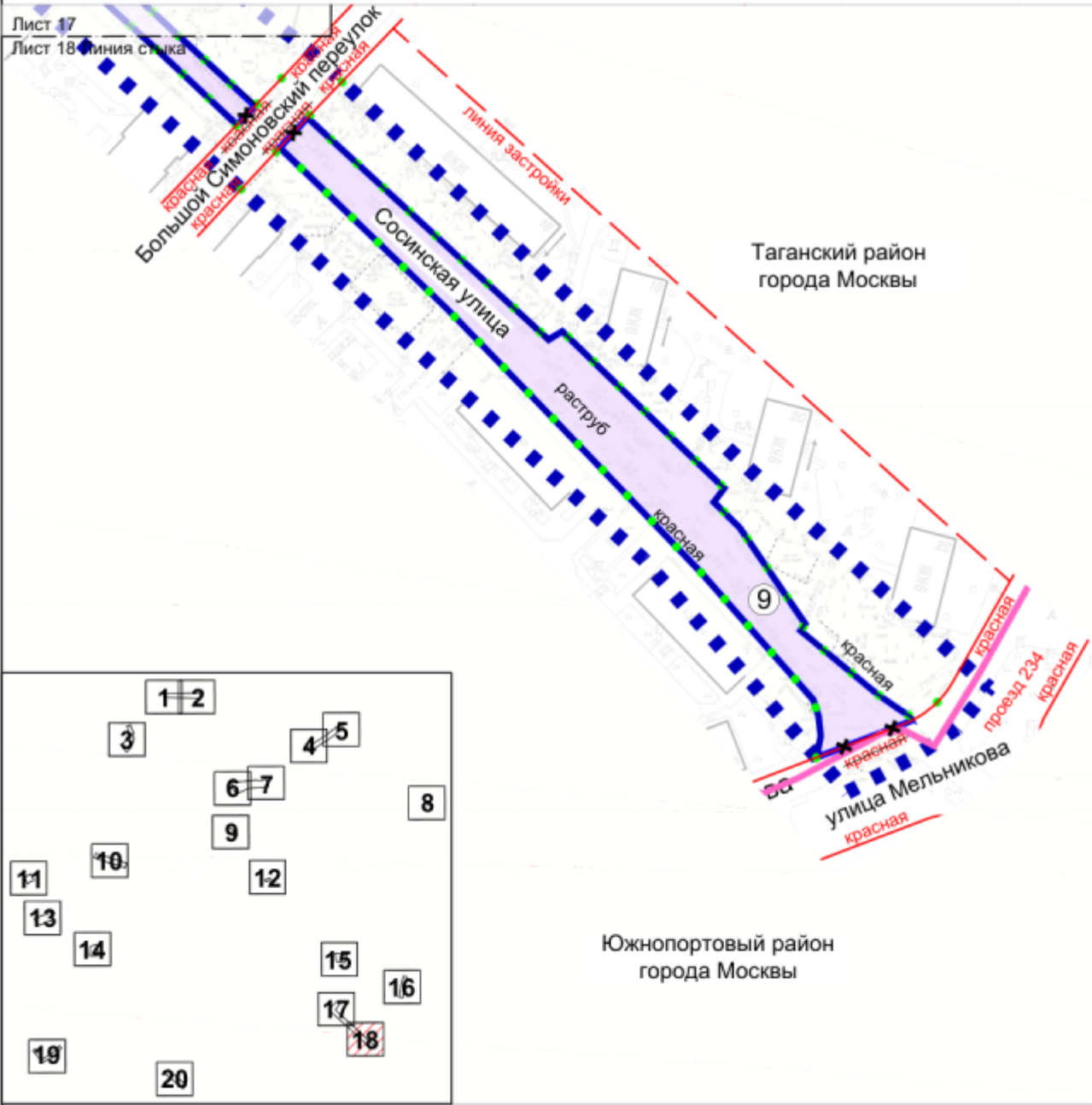
УСЛОВНЫЕ ОБОЗНАЧЕНИЯ

ГРАНИЦЫ:

-  подготовка проекта планировки территории
-  существующих и планируемых элементов планировочной структуры

ЛИНИИ ГРАДОСТРОИТЕЛЬНОГО РЕГУЛИРОВАНИЯ:

- СУЩЕСТВУЮЩИЕ:**
 -  красная красные линии улично-дорожной сети
- ОТМЕНЯЕМЫЕ:**
 -  ~~красная~~ красные линии улично-дорожной сети
- УСТАНОВЛИВАЕМЫЕ:**
 -  красная красные линии улично-дорожной сети



УСЛОВНЫЕ ОБОЗНАЧЕНИЯ

ГРАНИЦЫ:

- ■ ■ ■ ■ подготовки проекта планировки территории
- районов города Москвы
- ● ● ● ● существующих и планируемых элементов планировочной структуры
- участков территории
- зон планируемого размещения линейных объектов

ЗОНЫ ПЛАНИРУЕМОГО РАЗМЕЩЕНИЯ:

- ▭ линейных объектов
- ⑨ номер участка территории

ЛИНИИ ГРАДОСТРОИТЕЛЬНОГО РЕГУЛИРОВАНИЯ:

СУЩЕСТВУЮЩИЕ:

- красная красные линии улично-дорожной сети
- линия застройки границы линий застройки

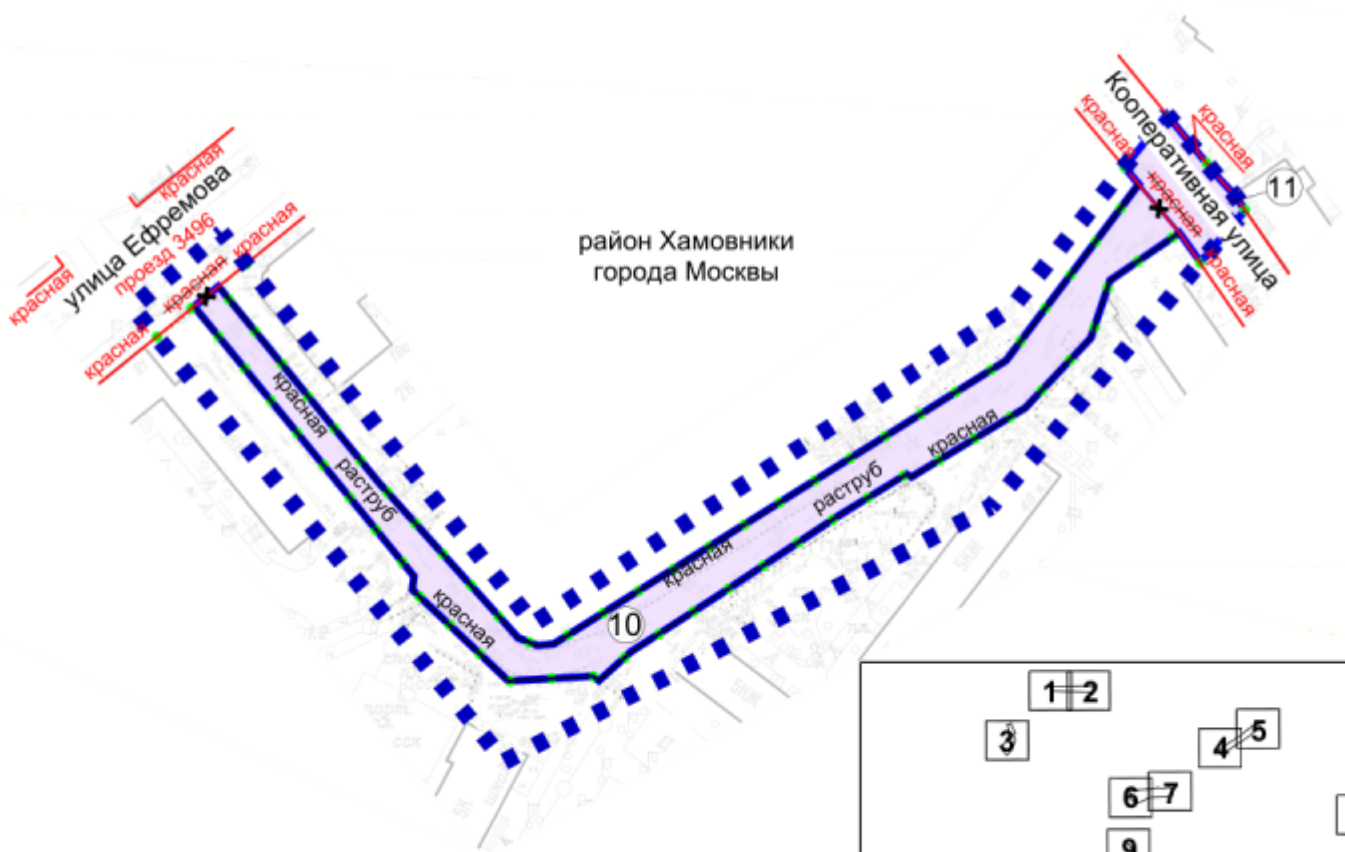
ОТМЕНЯЕМЫЕ:

- ~~красная~~ красные линии улично-дорожной сети

УСТАНОВЛИВАЕМЫЕ:

- красная красные линии улично-дорожной сети

Масштаб 1:2000
район Хамовники города Москвы
Лист 19 из 20



УСЛОВНЫЕ ОБОЗНАЧЕНИЯ

ГРАНИЦЫ:

- подготовка проекта планировки территории
- существующих и планируемых элементов планировочной структуры
- участков территории
- зон планируемого размещения линейных объектов

ЗОНЫ ПЛАНИРУЕМОГО РАЗМЕЩЕНИЯ:

- линейных объектов
- номер участка территории

ЛИНИИ ГРАДОСТРОИТЕЛЬНОГО РЕГУЛИРОВАНИЯ:
СУЩЕСТВУЮЩИЕ:

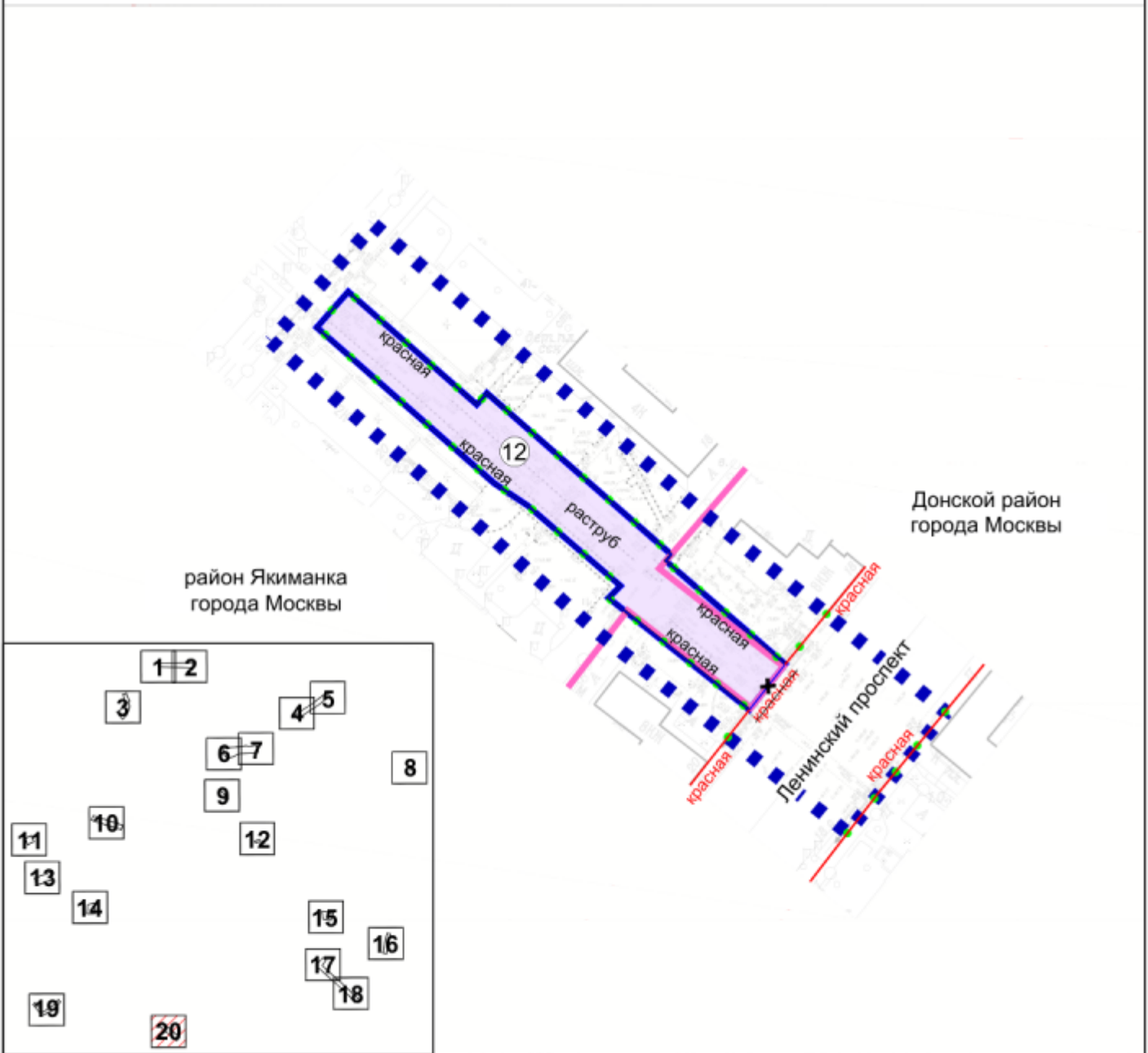
- красная линия улично-дорожной сети

ОТМЕНЯЕМЫЕ:

- красная линия улично-дорожной сети

УСТАНОВЛИВАЕМЫЕ:

- красная линия улично-дорожной сети



УСЛОВНЫЕ ОБОЗНАЧЕНИЯ

ГРАНИЦЫ:

- подготовка проекта планировки территории
- районов города Москвы
- существующих и планируемых элементов планировочной структуры
- участков территории
- зон планируемого размещения линейных объектов

ЗОНЫ ПЛАНИРУЕМОГО РАЗМЕЩЕНИЯ:

- линейных объектов
- номер участка территории

ЛИНИИ ГРАДОСТРОИТЕЛЬНОГО РЕГУЛИРОВАНИЯ:

СУЩЕСТВУЮЩИЕ:

- красная красные линии улично-дорожной сети

ОТМЕНЯЕМЫЕ:

- красная красные линии улично-дорожной сети

УСТАНОВЛИВАЕМЫЕ:

- красная красные линии улично-дорожной сети