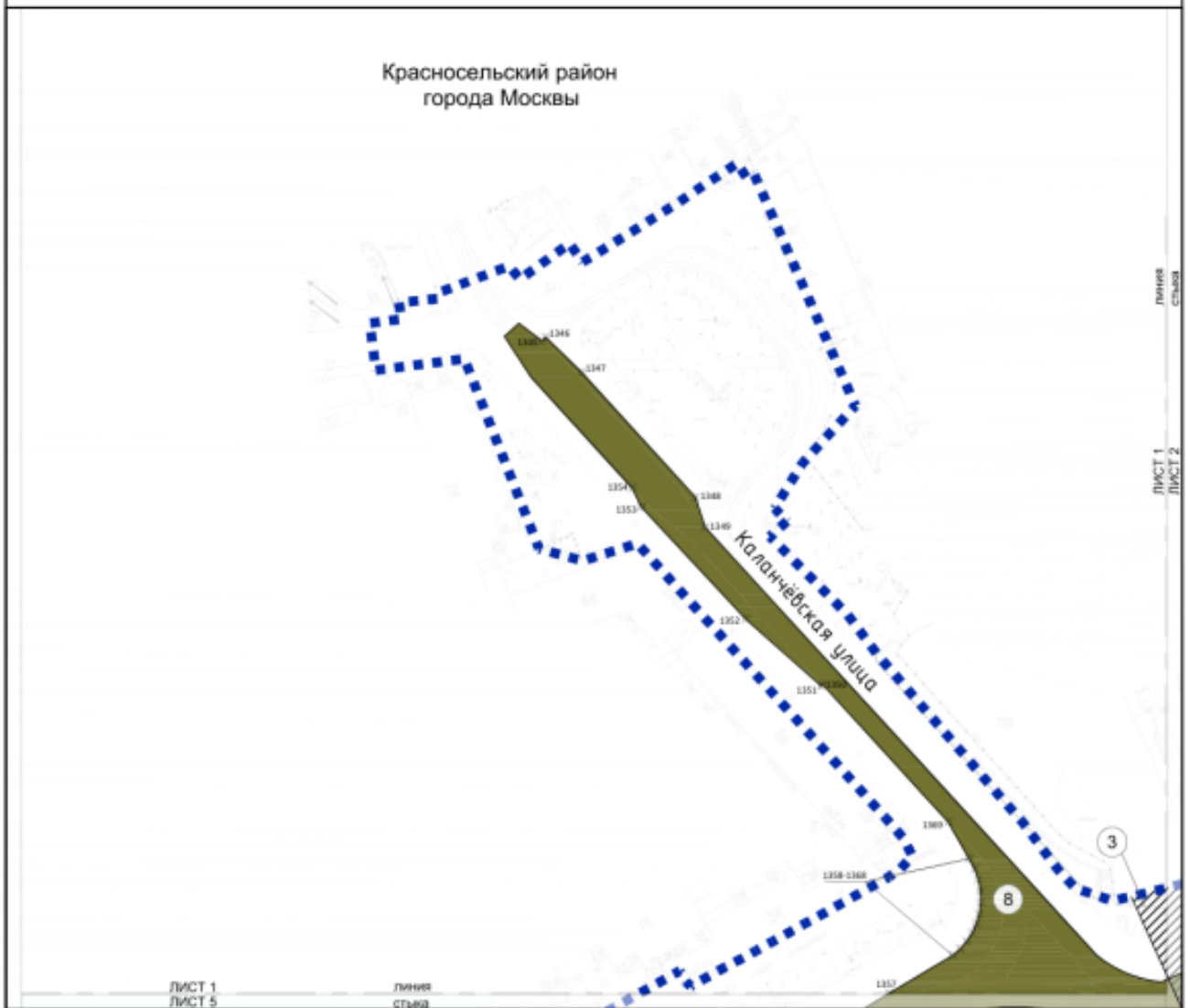


Приложение 2
к постановлению Правительства Москвы
от 9 октября 2024 г. № 2294-ПП

Внесение изменения в приложение 1 к постановлению
Правительства Москвы от 19 января 2023 г. № 65-ПП

1.2(1). Чертеж границ зон планируемого размещения линейных объектов

Масштаб 1:2000
Красносельский район города Москвы
Лист 1 из 8



УСЛОВНЫЕ ОБОЗНАЧЕНИЯ

ГРАНИЦЫ

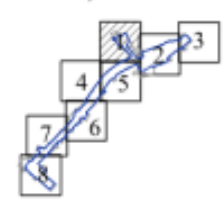
- ■ ■ ■ ■ внесение изменений в проект планировки территории
- зона планируемого размещения линейных объектов

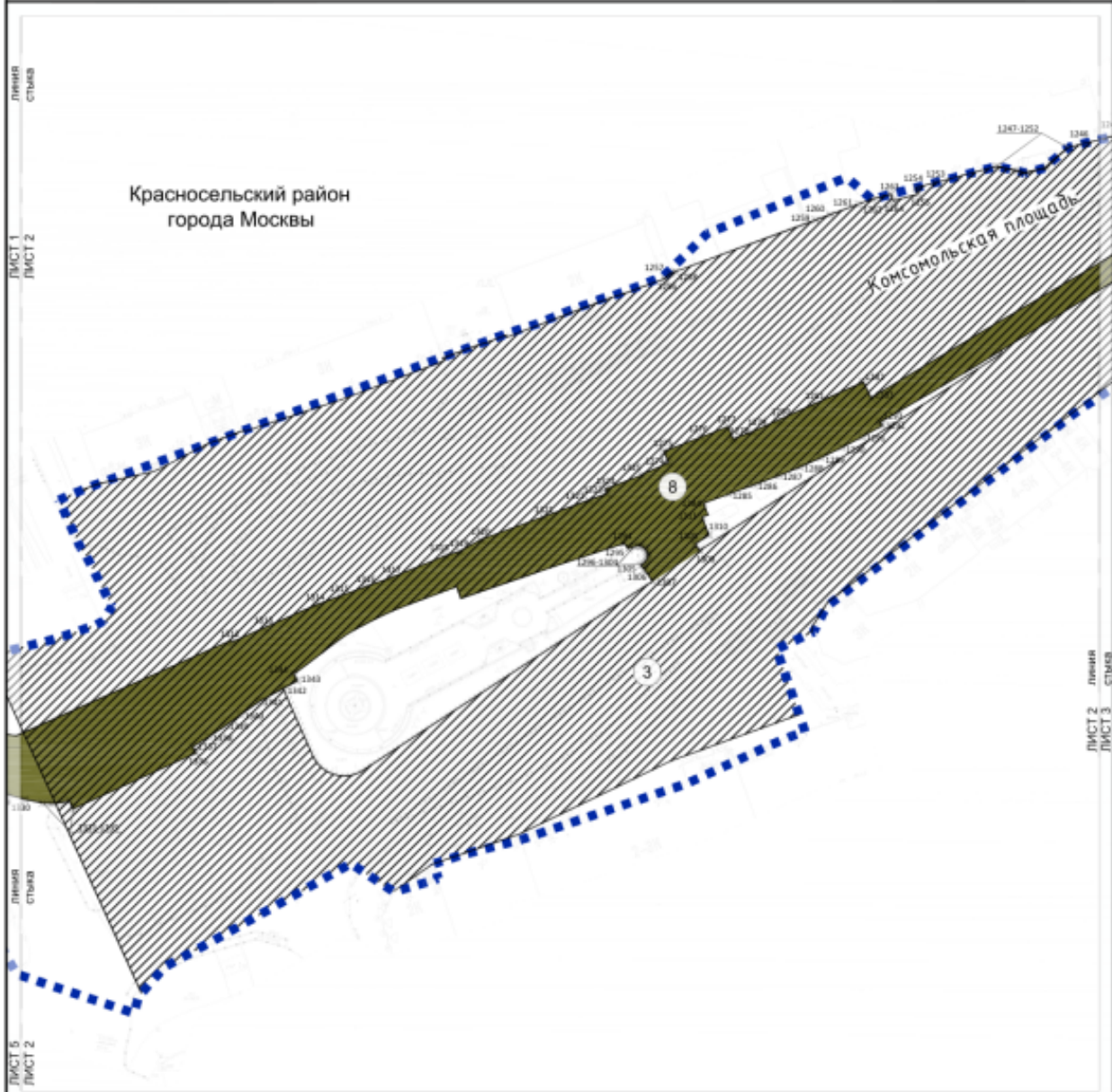
Зоны планируемого размещения линейных объектов

- ▨ зона планируемого размещения объектов улично-дорожной сети
- зона планируемого размещения подземных транзитных коммуникаций

1347 номер характерной точки трассы зон планируемого размещения линейных объектов

8 номер зоны планируемого размещения линейных объектов





УСЛОВНЫЕ ОБОЗНАЧЕНИЯ

ГРАНИЦЫ:

■ ■ ■ ■ внесены изменения в проект планировки территории

— зона планируемого размещения линейных объектов

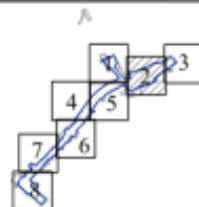
ЗОНЫ ПЛАНИРУЕМОГО РАЗМЕЩЕНИЯ ЛИНЕЙНЫХ ОБЪЕКТОВ:

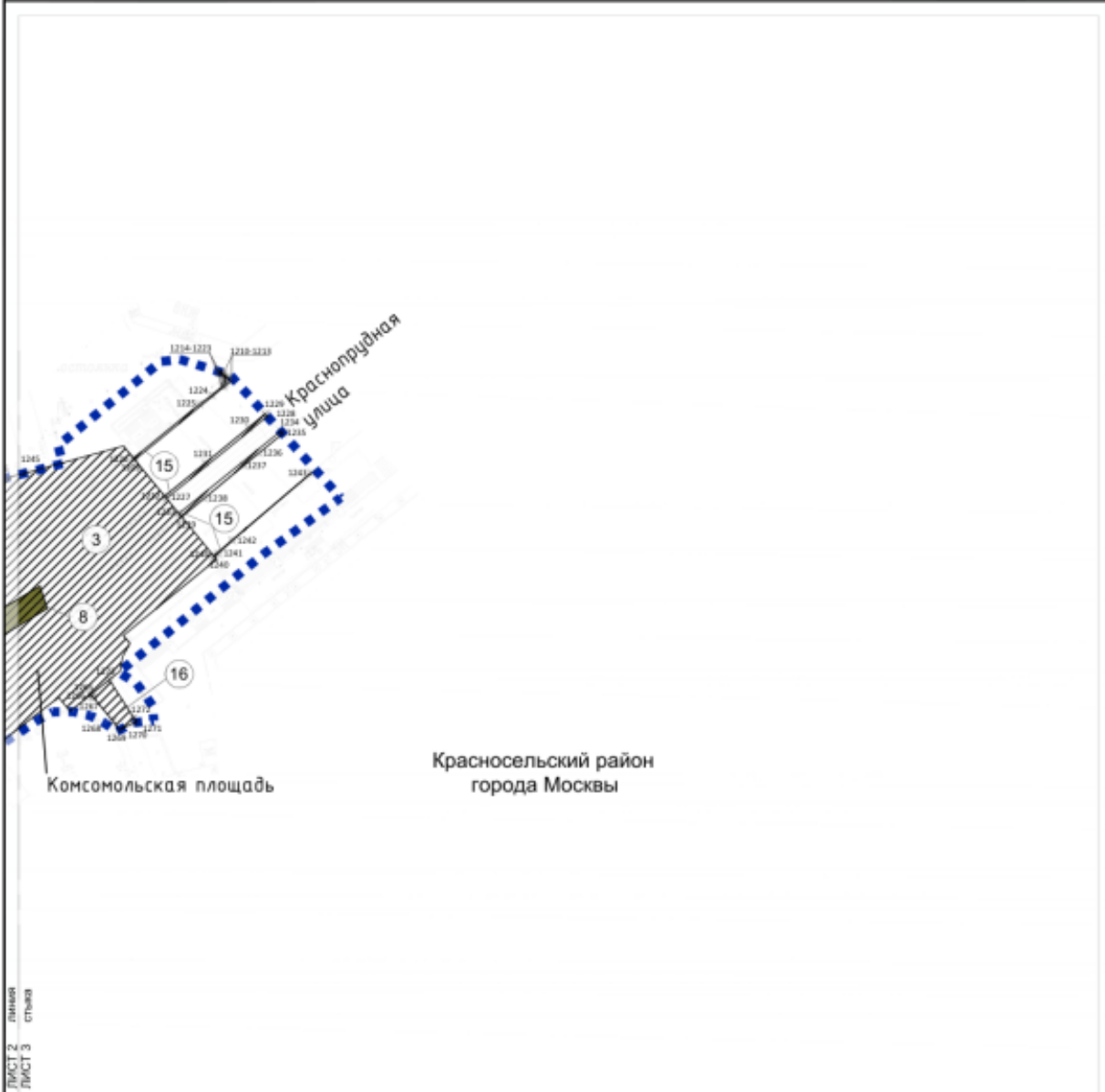
▨ зона планируемого размещения объектов улично-дорожной сети

■ зона планируемого размещения наземных транспортных коммуникаций

Х 1276 номер характерной точки границы зон планируемого размещения линейных объектов

8 номер зоны планируемого размещения линейных объектов





УСЛОВНЫЕ ОБОЗНАЧЕНИЯ:

ГРАНИЦЫ:

■ ■ ■ ■ внесение изменений в проект планировки территории

— зон планируемого размещения линейных объектов

ЗОНЫ ПЛАНИРУЕМОГО РАЗМЕЩЕНИЯ ЛИНЕЙНЫХ ОБЪЕКТОВ:

▨ зона планируемого размещения объектов улично-дорожной сети


■ зона планируемого размещения наземных транспортных коммуникаций

⊗ 1226 номер характерной точки границы зон планируемого размещения линейных объектов

① 16 номер зоны планируемого размещения линейных объектов





Масштаб 1:2000
Красносельский район города Москвы
Лист 4 из 8






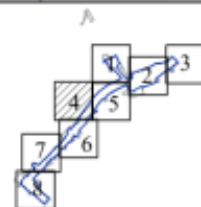
УСЛОВНЫЕ ОБОЗНАЧЕНИЯ:

ГРАНИЦЫ:

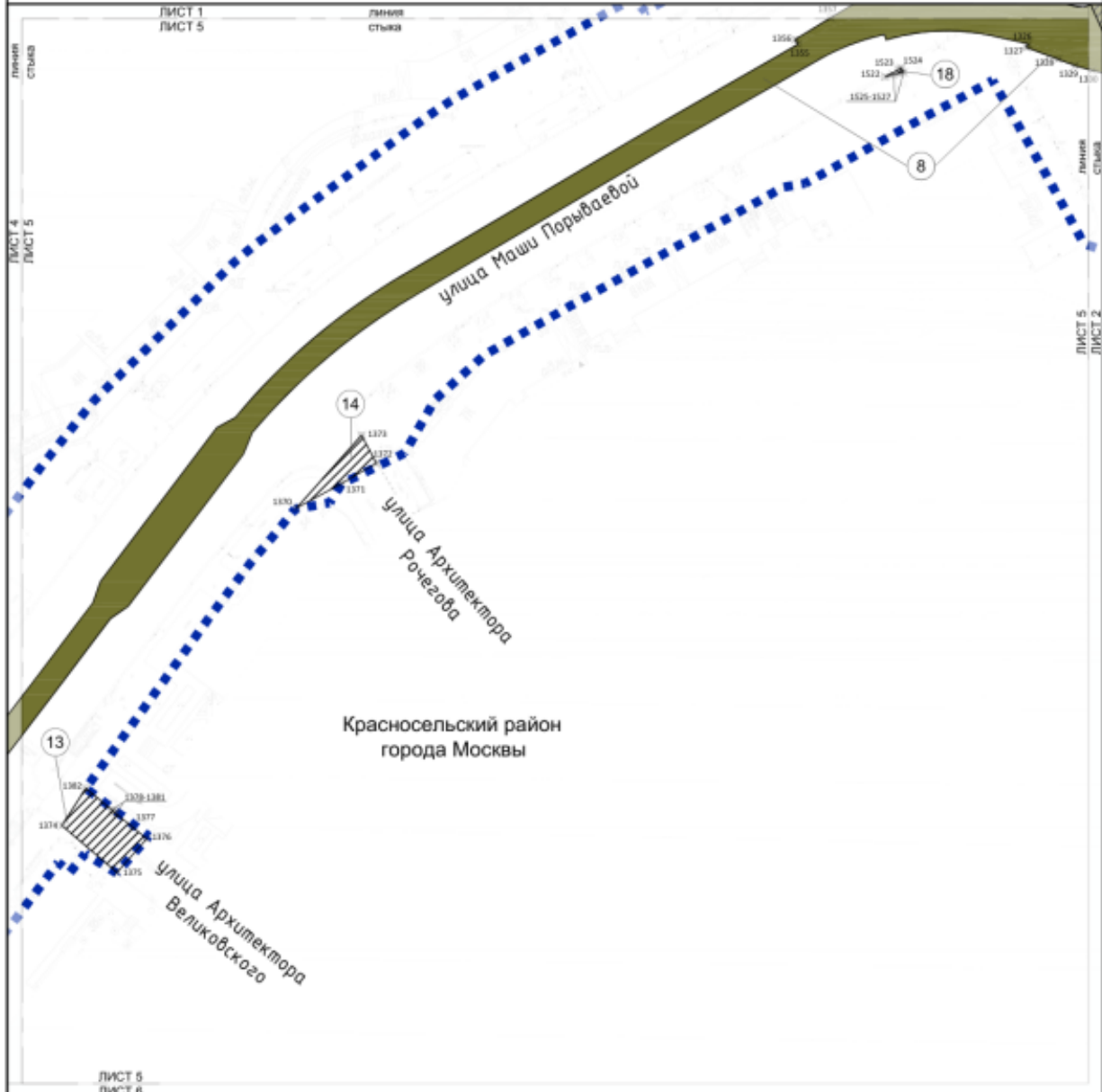
-  внесены изменения в проект планировки территории
-  зон планируемого размещения линейных объектов

ЗОНЫ ПЛАНИРУЕМОГО РАЗМЕЩЕНИЯ ЛИНЕЙНЫХ ОБЪЕКТОВ:

-  зона планируемого размещения наземных транспортных коммуникаций
-  номер характерной точки границы зон планируемого размещения линейных объектов
-  номер зоны планируемого размещения линейных объектов





Масштаб 1:2000
Красносельский район города Москвы
Лист 5 из 8







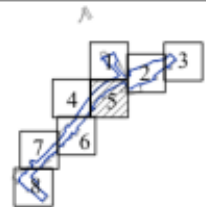
УСЛОВНЫЕ ОБОЗНАЧЕНИЯ:

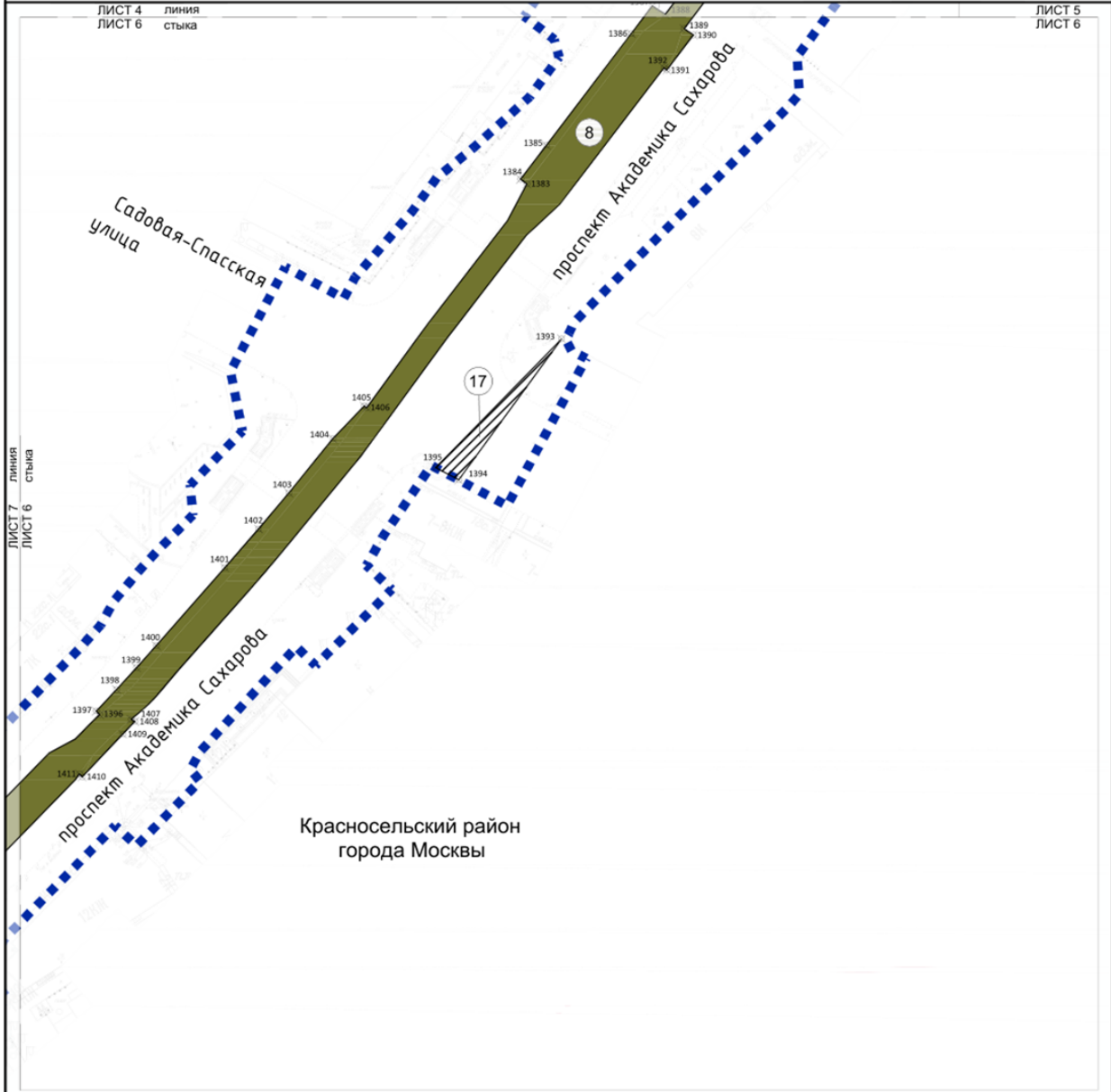
ГРАНИЦЫ:

-  внесения изменений в проект планировки территории
-  зон планируемого размещения линейных объектов

ЗОНЫ ПЛАНИРУЕМОГО РАЗМЕЩЕНИЯ ЛИНЕЙНЫХ ОБЪЕКТОВ:



-  зона планируемого размещения объектов улично-дорожной сети
-  зона планируемого размещения наземных транспортных коммуникаций
-  № 1373 номер характерной точки границы зон планируемого размещения линейных объектов
-  8 номер зоны планируемого размещения линейных объектов







УСЛОВНЫЕ ОБОЗНАЧЕНИЯ:

ГРАНИЦЫ:

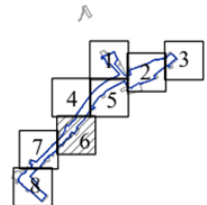
-  внесения изменений в проект планировки территории
-  зон планируемого размещения линейных объектов

Зоны планируемого размещения линейных объектов:


-  зона планируемого размещения объектов улично-дорожной сети
-  зона планируемого размещения наземных транспортных коммуникаций

⊗ 1405 номер характерной точки границы зон планируемого размещения линейных объектов

Ⓢ номер зоны планируемого размещения линейных объектов



Масштаб 1:2000
Красносельский район города Москвы
Лист 7 из 8



УСЛОВНЫЕ ОБОЗНАЧЕНИЯ:

ГРАНИЦЫ:

- ■ ■ ■ внесены изменения в проект планировки территории
- зона планируемого размещения линейных объектов

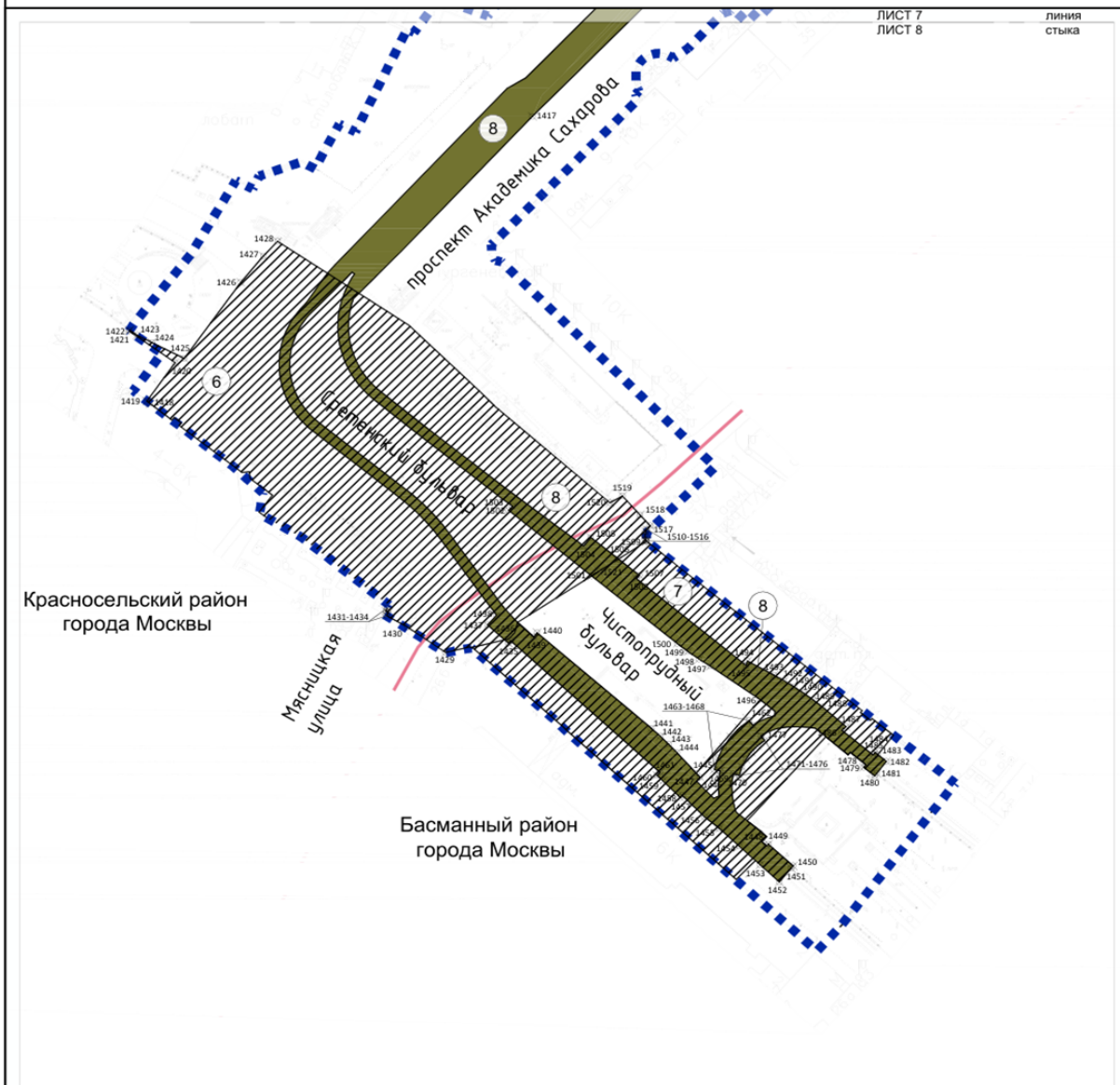
ЗОНЫ ПЛАНИРУЕМОГО РАЗМЕЩЕНИЯ ЛИНЕЙНЫХ ОБЪЕКТОВ:

- зона планируемого размещения наземных транспортных коммуникаций
- 1415 номер характерной точки границы зон планируемого размещения линейных объектов
- ⑧ номер зоны планируемого размещения линейных объектов



ЛИСТ 7
ЛИСТ 8
линия
стыков

ЛИСТ 7
линия
ЛИСТ 6
стыков



УСЛОВНЫЕ ОБОЗНАЧЕНИЯ:

ГРАНИЦЫ:

■ ■ ■ ■ ■ внесение изменений в проект планировки территории

— районов города Москвы

— зон планируемого размещения линейных объектов

зоны планируемого размещения линейных объектов:

▨ зона планируемого размещения объектов улично-дорожной сети

■ зона планируемого размещения наземных транспортных коммуникаций

⊗ 1503 номер характерной точки границы зон планируемого размещения линейных объектов

⑧ номер зоны планируемого размещения линейных объектов

