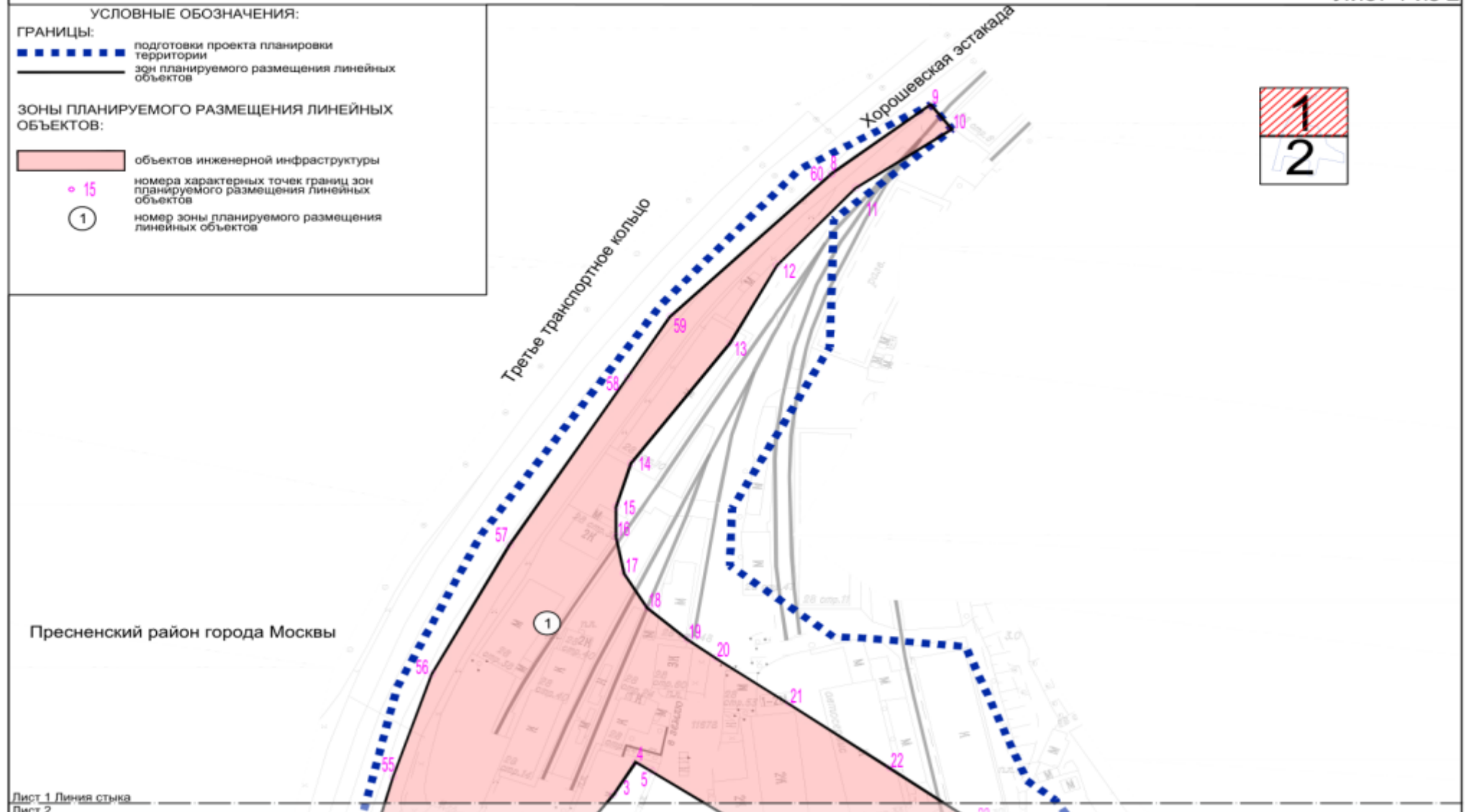


1.3. Чертеж границ зон планируемого размещения линейных объектов, подлежащих реконструкции в связи с изменением их местоположения

Масштаб 1:2000
Пресненский район города Москвы
Лист 1 из 2

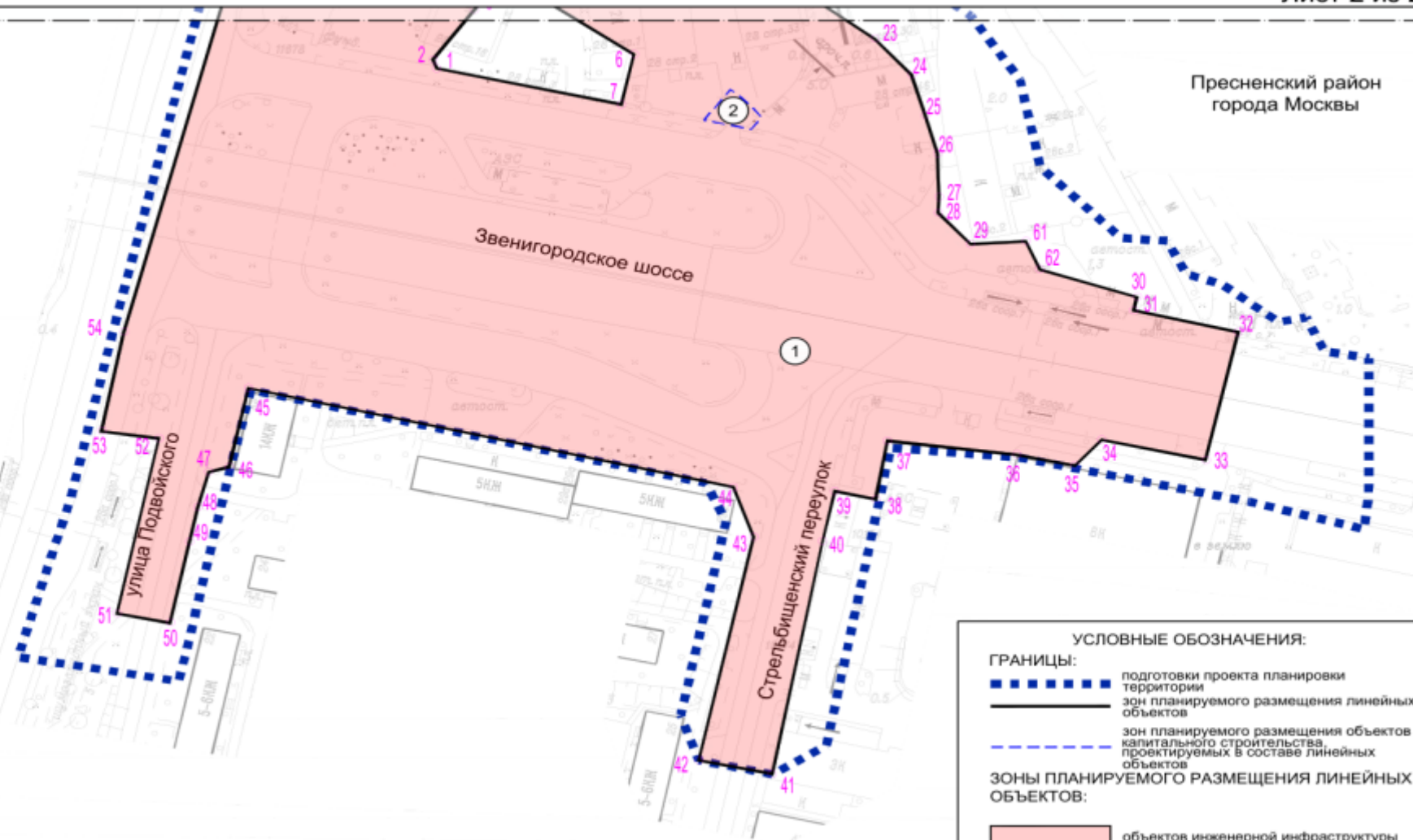


Масштаб 1:2000
Пресненский район города Москвы
Лист 2 из 2

Лист 1 Линия стыка
Лист 2




Пресненский район
города Москвы

1
2






УСЛОВНЫЕ ОБОЗНАЧЕНИЯ:

ГРАНИЦЫ:

-  подготовки проекта планировки территории
-  зон планируемого размещения линейных объектов
-  зон планируемого размещения объектов капитального строительства проектируемых в составе линейных объектов

ЗОНЫ ПЛАНИРУЕМОГО РАЗМЕЩЕНИЯ ЛИНЕЙНЫХ ОБЪЕКТОВ:

-  объектов инженерной инфраструктуры
-  номера характерных точек границ зон планируемого размещения линейных объектов
-  номер зоны планируемого размещения линейных объектов